

**„HORYZONT” s.c.**  
D. Drzewiecki, M. Sajdak  
ul. Skłodowskiej-Curie 2, 96-500 Sochaczew  
NIP 837-181-74-49 REGON 362746331  
Tel. 500 400 430, 502 370 204

Sochaczew, 12.07.2021r.

Sz. P.  
Urszula Ewa Filipiak

## ZAWIADOMIENIE

o następujących czynnościach geodezyjnych prowadzonych na drodze powiatowej nr 3819W

1. Ustalenie przebiegu granic pasa drogowego drogi powiatowej oznaczonej w ewidencji gruntów jako działka 261 w obrębie Rybno;
2. Przyjęcie granic nieruchomości pasa drogowego drogi powiatowej oznaczonej w ewidencji gruntów jako działka 261 w obrębie Rybno.

Na podstawie art. 73 ustawy z dnia 13 października 1998 roku „Przepisy wprowadzające ustawy reformujące administrację publiczną” (Dz. U. z 1998 r. nr 133 poz. 872), art. 32 ust. 1–4 ustawy z dnia 17 maja 1989 roku „Prawo geodezyjne i kartograficzne” (Dz. U. z 2020 r. poz. 2052 t.j.), § 6 ust. 4 i 5 rozporządzenia Rady Ministrów z 7 grudnia 2004 r. w sprawie sposobu i trybu dokonywania podziałów nieruchomości (Dz.U. Nr 268, poz. 2663) oraz zgłoszenia pracy geodezyjnej w Starostwie Powiatowym w Sochaczewie za nr GN.6640.2131.2021.

### Zawiadamiam

w dniu **18 sierpnia 2021 roku**, w godzinach: **11.00 – 14.00** w obecności geodety Marka Klugiewicza posiadającego uprawnienia nr 17772, wydane przez Głównego Geodetę Kraju w zakresie 2, o którym mowa w art. 43 pkt 2 ustawy z 17 maja 1989 r. – Prawo geodezyjne i kartograficzne (Dz. U. z 2020 r. poz. 2052 t.j.) będącego kierownikiem w/w prac geodezyjnych, w rozumieniu art. 11 wymienionej ustawy, prowadzone będą wyżej opisane czynności geodezyjne.

Miejscem spotkania będzie granica pasa drogi powiatowej 3819W z gruntami przyległymi będącymi Pana(i) – Państwa własnością (współwłasnością) oznaczonymi w ewidencji gruntów i budynków jako działka 311 położona w obrębie Rybno gmina Rybno.

### Pouczenie:

Zawiadomieni właściciele (władający) gruntami proszeni są o przybycie w oznaczonym terminie z wszelkimi dokumentami, jakie mogą być potrzebne przy ustaleniu granic ich gruntów oraz dokumentami tożsamości.

Udział w tych czynnościach leży w interesie zawiadomionego podmiotu, a nieusprawiedliwione niewzięcie w nich udziału nie będzie stanowić przeszkody do ich przeprowadzenia.

W imieniu osób nieobecnych mogą występować odpowiednio upoważnieni pełnomocnicy.

W przypadku współwłasności, współużytkowania wieczystego, małżeńskiej wspólności ustawowej - uczestnikami postępowania są wszystkie strony.

GEODETA UPRAWNIONY

inż. Michał SAJDAK  
Świadczenie nr 21151  
wydane przez Głównego Geodetę Kraju  
tel. 504 571 11-70

**„HORYZONT” s.c.**  
D. Drzewiecki, M. Sajdak  
ul. Skłodowskiej-Curie 2, 96-500 Sochaczew  
NIP 837-181-74-49 REGON 362746331  
Tel. 500 400 430, 502 370 204

Sochaczew, 12.07.2021r.

Sz. P.  
Krystyna Kaźmierczak

## ZAWIADOMIENIE

o następujących czynnościach geodezyjnych prowadzonych na drodze powiatowej nr 3819W

1. Ustalenie przebiegu granic pasa drogowego drogi powiatowej oznaczonej w ewidencji gruntów jako działka 261 w obrębie Rybno;
2. Przyjęcie granic nieruchomości pasa drogowego drogi powiatowej oznaczonej w ewidencji gruntów jako działka 261 w obrębie Rybno.

Na podstawie art. 73 ustawy z dnia 13 października 1998 roku „Przepisy wprowadzające ustawy reformujące administrację publiczną” (Dz. U. z 1998 r. nr 133 poz. 872), art. 32 ust. 1–4 ustawy z dnia 17 maja 1989 roku „Prawo geodezyjne i kartograficzne” (Dz. U. z 2020 r. poz. 2052 t.j.), § 6 ust. 4 i 5 rozporządzenia Rady Ministrów z 7 grudnia 2004 r. w sprawie sposobu i trybu dokonywania podziałów nieruchomości (Dz.U. Nr 268, poz. 2663) oraz zgłoszenia pracy geodezyjnej w Starostwie Powiatowym w Sochaczewie za nr GN.6640.2131.2021.

### Zawiadamiam

w dniu **18 sierpnia 2021 roku**, w godzinach: **11.00 – 14.00** w obecności geodety Marka Klugiewicza posiadającego uprawnienia nr 17772, wydane przez Głównego Geodetę Kraju w zakresie 2, o którym mowa w art. 43 pkt 2 ustawy z 17 maja 1989 r. – Prawo geodezyjne i kartograficzne (Dz. U. z 2020 r. poz. 2052 t.j.) będącego kierownikiem w/w prac geodezyjnych, w rozumieniu art. 11 wymienionej ustawy, prowadzone będą wyżej opisane czynności geodezyjne.

Miejscem spotkania będzie granica pasa drogi powiatowej 3819W z gruntami przyległymi będącymi Pana(i) – Państwa własnością (współwłasnością) oznaczonymi w ewidencji gruntów i budynków jako działka 128/1 położona w obrębie Rybno gmina Rybno.

### Pouczenie:

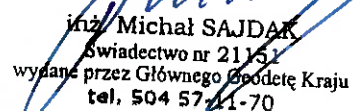
Zawiadomieni właściciele (władający) gruntami proszeni są o przybycie w oznaczonym terminie z wszelkimi dokumentami, jakie mogą być potrzebne przy ustaleniu granic ich gruntów oraz dokumentami tożsamości.

Udział w tych czynnościach leży w interesie zawiadomionego podmiotu, a nieusprawiedliwione niewzięcie w nich udziału nie będzie stanowić przeszkody do ich przeprowadzenia.

W imieniu osób nieobecnych mogą występować odpowiednio upoważnieni pełnomocnicy.

W przypadku współwłasności, współużytkowania wieczystego, małżeńskiej wspólności ustawowej - uczestnikami postępowania są wszystkie strony.

GEODETA UPRAWNIONY

  
inż. Michał SAJDAK  
Świadectwo nr 21151  
wydane przez Głównego Geodetę Kraju  
tel. 504 57 41-70

**„HORYZONT” s.c.**  
D. Drzewiecki, M. Sajdak  
ul. Skłodowskiej-Curie 2, 96-500 Sochaczew  
NIP 837-181-74-49 REGON 362746331  
Tel. 500 400 430, 502 370 204

Sochaczew, 12.07.2021r.

Sz. P.  
Krzysztof Kocik

## ZAWIADOMIENIE

**o następujących czynnościach geodezyjnych prowadzonych na drodze powiatowej nr 3819W**

- 1. Ustalenie przebiegu granic pasa drogowego drogi powiatowej oznaczonej w ewidencji gruntów jako działka 261 w obrębie Rybno;**
- 2. Przyjęcie granic nieruchomości pasa drogowego drogi powiatowej oznaczonej w ewidencji gruntów jako działka 261 w obrębie Rybno.**

Na podstawie art. 73 ustawy z dnia 13 października 1998 roku „Przepisy wprowadzające ustawy reformujące administrację publiczną” (Dz. U. z 1998 r. nr 133 poz. 872), art. 32 ust. 1–4 ustawy z dnia 17 maja 1989 roku „Prawo geodezyjne i kartograficzne” (Dz. U. z 2020 r. poz. 2052 t.j.), § 6 ust. 4 i 5 rozporządzenia Rady Ministrów z 7 grudnia 2004 r. w sprawie sposobu i trybu dokonywania podziałów nieruchomości (Dz.U. Nr 268, poz. 2663) oraz zgłoszenia pracy geodezyjnej w Starostwie Powiatowym w Sochaczewie za nr GN.6640.2131.2021.

### Zawiadamiam

w dniu **18 sierpnia 2021 roku**, w godzinach: **11.00 – 14.00** w obecności geodety Marka Klugiewicza posiadającego uprawnienia nr 17772, wydane przez Głównego Geodetę Kraju w zakresie 2, o którym mowa w art. 43 pkt 2 ustawy z 17 maja 1989 r. – Prawo geodezyjne i kartograficzne (Dz. U. z 2020 r. poz. 2052 t.j.) będącego kierownikiem w/w prac geodezyjnych, w rozumieniu art. 11 wymienionej ustawy, prowadzone będą wyżej opisane czynności geodezyjne.

Miejszem spotkania będzie granica pasa drogi powiatowej 3819W z gruntami przyległymi będącymi Pana(i) – Państwa własnością (współwłasnością) oznaczonymi w ewidencji gruntów i budynków jako działka 309 położona w obrębie Rybno gmina Rybno.

### Pouczenie:

Zawiadomieni właściciele (władający) gruntami proszeni są o przybycie w oznaczonym terminie z wszelkimi dokumentami, jakie mogą być potrzebne przy ustaleniu granic ich gruntów oraz dokumentami tożsamości.

Udział w tych czynnościach leży w interesie zawiadomionego podmiotu, a nieusprawiedliwione niewzięcie w nich udziału nie będzie stanowić przeszkody do ich przeprowadzenia.

W imieniu osób nieobecnych mogą występować odpowiednio upoważnieni pełnomocnicy.

W przypadku współwłasności, współużytkowania wieczystego, małżeńskiej wspólności ustawowej - uczestnikami postępowania są wszystkie strony.

**GEODETA UPRAWNIONY**  
inż. Michał SAJDAK  
Świadectwo nr 21151  
wydane przez Głównego Geodetę Kraju  
tel. 504 57-11-70

**„HORYZONT” s.c.**  
D. Drzewiecki, M. Sajdak  
ul. Skłodowskiej-Curie 2, 96-500 Sochaczew  
NIP 837-181-74-49 REGON 362746331  
Tel. 500 400 430, 502 370 204

Sochaczew, 12.07.2021r.

Sz. P.  
Marek Józef Owczarzak

## ZAWIADOMIENIE

o następujących czynnościach geodezyjnych prowadzonych na drodze powiatowej nr 3819W

1. Ustalenie przebiegu granic pasa drogowego drogi powiatowej oznaczonej w ewidencji gruntów jako działka 261 w obrębie Rybno;
2. Przyjęcie granic nieruchomości pasa drogowego drogi powiatowej oznaczonej w ewidencji gruntów jako działka 261 w obrębie Rybno.

Na podstawie art. 73 ustawy z dnia 13 października 1998 roku „Przepisy wprowadzające ustawy reformujące administrację publiczną” (Dz. U. z 1998 r. nr 133 poz. 872), art. 32 ust. 1–4 ustawy z dnia 17 maja 1989 roku „Prawo geodezyjne i kartograficzne” (Dz. U. z 2020 r. poz. 2052 t.j.), § 6 ust. 4 i 5 rozporządzenia Rady Ministrów z 7 grudnia 2004 r. w sprawie sposobu i trybu dokonywania podziałów nieruchomości (Dz.U. Nr 268, poz. 2663) oraz zgłoszenia pracy geodezyjnej w Starostwie Powiatowym w Sochaczewie za nr GN.6640.2131.2021.

### Zawiadamiam

w dniu **18 sierpnia 2021 roku**, w godzinach: **11.00 – 14.00** w obecności geodety Marka Klugiewicza posiadającego uprawnienia nr 17772, wydane przez Głównego Geodetę Kraju w zakresie 2, o którym mowa w art. 43 pkt 2 ustawy z 17 maja 1989 r. – Prawo geodezyjne i kartograficzne (Dz. U. z 2020 r. poz. 2052 t.j.) będącego kierownikiem w/w prac geodezyjnych, w rozumieniu art. 11 wymienionej ustawy, prowadzone będą wyżej opisane czynności geodezyjne.

Miejszem spotkania będzie granica pasa drogi powiatowej 3819W z gruntami przyległymi będącymi Pana(i) – Państwa własnością (współwłasnością) oznaczonymi w ewidencji gruntów i budynków jako działka 304 położona w obrębie Rybno gmina Rybno.


### Pouczenie:

Zawiadomieni właściciele (władający) gruntami proszeni są o przybycie w oznaczonym terminie z wszelkimi dokumentami, jakie mogą być potrzebne przy ustaleniu granic ich gruntów oraz dokumentami tożsamości.

Udział w tych czynnościach leży w interesie zawiadomionego podmiotu, a nieusprawiedliwione niewzięcie w nich udziału nie będzie stanowić przeszkody do ich przeprowadzenia.

W imieniu osób nieobecnych mogą występować odpowiednio upoważnieni pełnomocnicy.

W przypadku współwłasności, współużytkowania wieczystego, małżeńskiej wspólności ustawowej - uczestnikami postępowania są wszystkie strony.

GEODETA UPRAWNIONY  
  
inż. Michał SAJDAR  
Świadczenie nr 21161  
wydane przez Głównego Geodetę Kraju  
tel. 504 57-11-70

**„HORYZONT” s.c.**  
D. Drzewiecki, M. Sajdak  
ul. Skłodowskiej-Curie 2, 96-500 Sochaczew  
NIP 837-181-74-49 REGON 362746331  
Tel. 500 400 430, 502 370 204

Sochaczew, 12.07.2021r.

Sz. P.  
Mariola Agnieszka Owczarzak

## ZAWIADOMIENIE

**o następujących czynnościach geodezyjnych prowadzonych na drodze powiatowej nr 3819W**

- 1. Ustalenie przebiegu granic pasa drogowego drogi powiatowej oznaczonej w ewidencji gruntów jako działka 261 w obrębie Rybno;**
- 2. Przyjęcie granic nieruchomości pasa drogowego drogi powiatowej oznaczonej w ewidencji gruntów jako działka 261 w obrębie Rybno.**

Na podstawie art. 73 ustawy z dnia 13 października 1998 roku „Przepisy wprowadzające ustawy reformujące administrację publiczną” (Dz. U. z 1998 r. nr 133 poz. 872), art. 32 ust. 1–4 ustawy z dnia 17 maja 1989 roku „Prawo geodezyjne i kartograficzne” (Dz. U. z 2020 r. poz. 2052 t.j.), § 6 ust. 4 i 5 rozporządzenia Rady Ministrów z 7 grudnia 2004 r. w sprawie sposobu i trybu dokonywania podziałów nieruchomości (Dz.U. Nr 268, poz. 2663) oraz zgłoszenia pracy geodezyjnej w Starostwie Powiatowym w Sochaczewie za nr GN.6640.2131.2021.

### Zawiadamiam

w dniu **18 sierpnia 2021 roku**, w godzinach: **11.00 – 14.00** w obecności geodety Marka Klugiewicza posiadającego uprawnienia nr 17772, wydane przez Głównego Geodetę Kraju w zakresie 2, o którym mowa w art. 43 pkt 2 ustawy z 17 maja 1989 r. – Prawo geodezyjne i kartograficzne (Dz. U. z 2020 r. poz. 2052 t.j.) będącego kierownikiem w/w prac geodezyjnych, w rozumieniu art. 11 wymienionej ustawy, prowadzone będą wyżej opisane czynności geodezyjne.

Miejscem spotkania będzie granica pasa drogi powiatowej 3819W z gruntami przyległymi będącymi Pana(i) – Państwa własnością (współwłasnością) oznaczonymi w ewidencji gruntów i budynków jako działka 304 położona w obrębie Rybno gmina Rybno.

### Pouczenie:

Zawiadomieni właściciele (władający) gruntami proszeni są o przybycie w oznaczonym terminie z wszelkimi dokumentami, jakie mogą być potrzebne przy ustaleniu granic ich gruntów oraz dokumentami tożsamości.

Udział w tych czynnościach leży w interesie zawiadomionego podmiotu, a nieusprawiedliwione niewzięcie w nich udziału nie będzie stanowić przeszkody do ich przeprowadzenia.

W imieniu osób nieobecnych mogą występować odpowiednio upoważnieni pełnomocnicy.

W przypadku współwłasności, współużytkowania wieczystego, małżeńskiej wspólności ustawowej - uczestnikami postępowania są wszystkie strony.

**GEODETA UPRAWNIONY**

inż. Michał SAJDAK  
Świadectwo nr 21151  
wydane przez Głównego Geodetę Kraju  
tel. 504 57-11-70

**„HORYZONT” s.c.**  
D. Drzewiecki, M. Sajdak  
ul. Skłodowskiej-Curie 2, 96-500 Sochaczew  
NIP 837-181-74-49 REGON 362746331  
Tel. 500 400 430, 502 370 204

Sochaczew, 12.07.2021r.

Sz. P.  
Martin Konrad Sejka

## ZAWIADOMIENIE

**o następujących czynnościach geodezyjnych prowadzonych na drodze powiatowej nr 3819W**

- 1. Ustalenie przebiegu granic pasa drogowego drogi powiatowej oznaczonej w ewidencji gruntów jako działka 261 w obrębie Rybno;**
- 2. Przyjęcie granic nieruchomości pasa drogowego drogi powiatowej oznaczonej w ewidencji gruntów jako działka 261 w obrębie Rybno.**

Na podstawie art. 73 ustawy z dnia 13 października 1998 roku „Przepisy wprowadzające ustawy reformujące administrację publiczną” (Dz. U. z 1998 r. nr 133 poz. 872), art. 32 ust. 1–4 ustawy z dnia 17 maja 1989 roku „Prawo geodezyjne i kartograficzne” (Dz. U. z 2020 r. poz. 2052 t.j.), § 6 ust. 4 i 5 rozporządzenia Rady Ministrów z 7 grudnia 2004 r. w sprawie sposobu i trybu dokonywania podziałów nieruchomości (Dz.U. Nr 268, poz. 2663) oraz zgłoszenia pracy geodezyjnej w Starostwie Powiatowym w Sochaczewie za nr GN.6640.2131.2021.

### Zawiadamiam

w dniu **18 sierpnia 2021 roku**, w godzinach: **11.00 – 14.00** w obecności geodety Marka Klugiewicza posiadającego uprawnienia nr 17772, wydane przez Głównego Geodetę Kraju w zakresie 2, o którym mowa w art. 43 pkt 2 ustawy z 17 maja 1989 r. – Prawo geodezyjne i kartograficzne (Dz. U. z 2020 r. poz. 2052 t.j.) będącego kierownikiem w/w prac geodezyjnych, w rozumieniu art. 11 wymienionej ustawy, prowadzone będą wyżej opisane czynności geodezyjne.

Miejszem spotkania będzie granica pasa drogi powiatowej 3819W z gruntami przyległymi będącymi Pana(i) – Państwa własnością (współwłasnością) oznaczonymi w ewidencji gruntów i budynków jako działka 118/3 położona w obrębie Rybno gmina Rybno.

### Pouczenie:

Zawiadomieni właściciele (władający) gruntami proszeni są o przybycie w oznaczonym terminie z wszelkimi dokumentami, jakie mogą być potrzebne przy ustaleniu granic ich gruntów oraz dokumentami tożsamości.

Udział w tych czynnościach leży w interesie zawiadomionego podmiotu, a nieusprawiedliwione niewzięcie w nich udziału nie będzie stanowić przeszkody do ich przeprowadzenia.

W imieniu osób nieobecnych mogą występować odpowiednio upoważnieni pełnomocnicy.

W przypadku współwłasności, współużytkowania wieczystego, małżeńskiej wspólności ustawowej - uczestnikami postępowania są wszystkie strony.

**GEODETA UPRAWNIONY**  
inż. Michał SAJDAK  
Świadectwo nr 21151  
wydane przez Głównego Geodetę Kraju  
tel. 504 57-11-70

**„HORYZONT” s.c.**  
D. Drzewiecki, M. Sajdak  
ul. Skłodowskiej-Curie 2, 96-500 Sochaczew  
NIP 837-181-74-49 REGON 362746331  
Tel. 500 400 430, 502 370 204

Sochaczew, 12.07.2021r.

Sz. P.  
Aneta Maria Stępień

## ZAWIADOMIENIE

**o następujących czynnościach geodezyjnych prowadzonych na drodze powiatowej nr 3819W**

- 1. Ustalenie przebiegu granic pasa drogowego drogi powiatowej oznaczonej w ewidencji gruntów jako działka 261 w obrębie Rybno;**
- 2. Przyjęcie granic nieruchomości pasa drogowego drogi powiatowej oznaczonej w ewidencji gruntów jako działka 261 w obrębie Rybno.**

Na podstawie art. 73 ustawy z dnia 13 października 1998 roku „Przepisy wprowadzające ustawy reformujące administrację publiczną” (Dz. U. z 1998 r. nr 133 poz. 872), art. 32 ust. 1–4 ustawy z dnia 17 maja 1989 roku „Prawo geodezyjne i kartograficzne” (Dz. U. z 2020 r. poz. 2052 t.j.), § 6 ust. 4 i 5 rozporządzenia Rady Ministrów z 7 grudnia 2004 r. w sprawie sposobu i trybu dokonywania podziałów nieruchomości (Dz.U. Nr 268, poz. 2663) oraz zgłoszenia pracy geodezyjnej w Starostwie Powiatowym w Sochaczewie za nr GN.6640.2131.2021.

### Zawiadamiam

w dniu **18 sierpnia 2021 roku**, w godzinach: **11.00 – 14.00** w obecności geodety Marka Klugiewicza posiadającego uprawnienia nr 17772, wydane przez Głównego Geodetę Kraju w zakresie 2, o którym mowa w art. 43 pkt 2 ustawy z 17 maja 1989 r. – Prawo geodezyjne i kartograficzne (Dz. U. z 2020 r. poz. 2052 t.j.) będącego kierownikiem w/w prac geodezyjnych, w rozumieniu art. 11 wymienionej ustawy, prowadzone będą wyżej opisane czynności geodezyjne.

Miejszem spotkania będzie granica pasa drogi powiatowej 3819W z gruntami przyległymi będącymi Pana(i) – Państwa własnością (współwłasnością) oznaczonymi w ewidencji gruntów i budynków jako działka 128/1 położona w obrębie Rybno gmina Rybno.

### Pouczenie:

Zawiadomieni właściciele (władający) gruntami proszeni są o przybycie w oznaczonym terminie z wszelkimi dokumentami, jakie mogą być potrzebne przy ustaleniu granic ich gruntów oraz dokumentami tożsamości.

Udział w tych czynnościach leży w interesie zawiadomionego podmiotu, a nieusprawiedliwione niewzięcie w nich udziału nie będzie stanowić przeszkody do ich przeprowadzenia.

W imieniu osób nieobecnych mogą występować odpowiednio upoważnieni pełnomocnicy.

W przypadku współwłasności, współużytkowania wieczystego, małżeńskiej wspólności ustawowej - uczestnikami postępowania są wszystkie strony.

GEODETA UPRAWNIONY

ing. Michał SAJDAK  
Świadcstwo nr 21151  
wydane przez Głównego Geodetę Kraju  
tel. 504 57-11-70

**„HORYZONT” s.c.**  
D. Drzewiecki, M. Sajdak  
ul. Skłodowskiej-Curie 2, 96-500 Sochaczew  
NIP 837-181-74-49 REGON 362746331  
Tel. 500 400 430, 502 370 204

Sochaczew, 12.07.2021r.

Sz. P.  
Mariola Agnieszka Stępień

## ZAWIADOMIENIE

o następujących czynnościach geodezyjnych prowadzonych na drodze powiatowej nr 3819W

1. Ustalenie przebiegu granic pasa drogowego drogi powiatowej oznaczonej w ewidencji gruntów jako działka 261 w obrębie Rybno;
2. Przyjęcie granic nieruchomości pasa drogowego drogi powiatowej oznaczonej w ewidencji gruntów jako działka 261 w obrębie Rybno.

Na podstawie art. 73 ustawy z dnia 13 października 1998 roku „Przepisy wprowadzające ustawy reformujące administrację publiczną” (Dz. U. z 1998 r. nr 133 poz. 872), art. 32 ust. 1–4 ustawy z dnia 17 maja 1989 roku „Prawo geodezyjne i kartograficzne” (Dz. U. z 2020 r. poz. 2052 t.j.), § 6 ust. 4 i 5 rozporządzenia Rady Ministrów z 7 grudnia 2004 r. w sprawie sposobu i trybu dokonywania podziałów nieruchomości (Dz.U. Nr 268, poz. 2663) oraz zgłoszenia pracy geodezyjnej w Starostwie Powiatowym w Sochaczewie za nr GN.6640.2131.2021.

### Zawiadamiam

w dniu **18 sierpnia 2021 roku**, w godzinach: **11.00 – 14.00** w obecności geodety Marka Klugiewicza posiadającego uprawnienia nr 17772, wydane przez Głównego Geodetę Kraju w zakresie 2, o którym mowa w art. 43 pkt 2 ustawy z 17 maja 1989 r. – Prawo geodezyjne i kartograficzne (Dz. U. z 2020 r. poz. 2052 t.j.) będącego kierownikiem w/w prac geodezyjnych, w rozumieniu art. 11 wymienionej ustawy, prowadzone będą wyżej opisane czynności geodezyjne.

Miejszem spotkania będzie granica pasa drogi powiatowej 3819W z gruntami przyległymi będącymi Pana(i) – Państwa własnością (współwłasnością) oznaczonymi w ewidencji gruntów i budynków jako działka 128/1 położona w obrębie Rybno gmina Rybno.

### Pouczenie:

Zawiadomieni właściciele (władający) gruntami proszeni są o przybycie w oznaczonym terminie z wszelkimi dokumentami, jakie mogą być potrzebne przy ustaleniu granic ich gruntów oraz dokumentami tożsamości.

Udział w tych czynnościach leży w interesie zawiadomionego podmiotu, a nieusprawiedliwione niewzięcie w nich udziału nie będzie stanowić przeszkody do ich przeprowadzenia.

W imieniu osób nieobecnych mogą występować odpowiednio upoważnieni pełnomocnicy.

W przypadku współwłasności, współużytkowania wieczystego, małżeńskiej wspólności ustawowej - uczestnikami postępowania są wszystkie strony.

GEODETA UPRAWNIONY  
inż. Michał SAJDAK  
Świadectwo nr 21151  
wydane przez Głównego Geodetę Kraju  
tel. 504 57-11-78



**„HORYZONT” s.c.**  
D. Drzewiecki, M. Sajdak  
ul. Skłodowskiej-Curie 2, 96-500 Sochaczew  
NIP 837-181-74-49 REGON 362746331  
Tel. 500 400 430, 502 370 204

Sochaczew, 12.07.2021r.

Sz. P.  
Bożena Antonina Szyperek

## ZAWIADOMIENIE

**o następujących czynnościach geodezyjnych prowadzonych na drodze powiatowej nr 3819W**

- 1. Ustalenie przebiegu granic pasa drogowego drogi powiatowej oznaczonej w ewidencji gruntów jako działka 261 w obrębie Rybno;**
- 2. Przyjęcie granic nieruchomości pasa drogowego drogi powiatowej oznaczonej w ewidencji gruntów jako działka 261 w obrębie Rybno.**

Na podstawie art. 73 ustawy z dnia 13 października 1998 roku „Przepisy wprowadzające ustawy reformujące administrację publiczną” (Dz. U. z 1998 r. nr 133 poz. 872), art. 32 ust. 1–4 ustawy z dnia 17 maja 1989 roku „Prawo geodezyjne i kartograficzne” (Dz. U. z 2020 r. poz. 2052 t.j.), § 6 ust. 4 i 5 rozporządzenia Rady Ministrów z 7 grudnia 2004 r. w sprawie sposobu i trybu dokonywania podziałów nieruchomości (Dz.U. Nr 268, poz. 2663) oraz zgłoszenia pracy geodezyjnej w Starostwie Powiatowym w Sochaczewie za nr GN.6640.2131.2021.

### Zawiadamiam

w dniu **18 sierpnia 2021 roku**, w godzinach: **11.00 – 14.00** w obecności geodety Marka Klugiewicza posiadającego uprawnienia nr 17772, wydane przez Głównego Geodetę Kraju w zakresie 2, o którym mowa w art. 43 pkt 2 ustawy z 17 maja 1989 r. – Prawo geodezyjne i kartograficzne (Dz. U. z 2020 r. poz. 2052 t.j.) będącego kierownikiem w/w prac geodezyjnych, w rozumieniu art. 11 wymienionej ustawy, prowadzone będą wyżej opisane czynności geodezyjne.

Miejscem spotkania będzie granica pasa drogi powiatowej 3819W z gruntami przyległymi będącymi Pana(i) – Państwa własnością (współwłasnością) oznaczonymi w ewidencji gruntów i budynków jako działka 41 położona w obrębie Rybno gmina Rybno.


### Pouczenie:

Zawiadomieni właściciele (władający) gruntami proszeni są o przybycie w oznaczonym terminie z wszelkimi dokumentami, jakie mogą być potrzebne przy ustaleniu granic ich gruntów oraz dokumentami tożsamości.

Udział w tych czynnościach leży w interesie zawiadomionego podmiotu, a nieusprawiedliwione niewzięcie w nich udziału nie będzie stanowić przeszkody do ich przeprowadzenia.

W imieniu osób nieobecnych mogą występować odpowiednio upoważnieni pełnomocnicy.

W przypadku współwłasności, współużytkowania wieczystego, małżeńskiej wspólności ustawowej - uczestnikami postępowania są wszystkie strony.

**GEODETA UPRAWNIONY**  
  
inż. Michał SAJDAK  
Świadectwo nr 21151  
wydane przez Głównego Geodetę Kraju  
tel. 504 57 11 70

**„HORYZONT” s.c.**  
D. Drzewiecki, M. Sajdak  
ul. Skłodowskiej-Curie 2, 96-500 Sochaczew  
NIP 837-181-74-49 REGON 362746331  
Tel. 500 400 430, 502 370 204

Sochaczew, 12.07.2021r.

Sz. P.  
Albin Kazimierz Świętlicki

## ZAWIADOMIENIE

**o następujących czynnościach geodezyjnych prowadzonych na drodze powiatowej nr 3819W**

- 1. Ustalenie przebiegu granic pasa drogowego drogi powiatowej oznaczonej w ewidencji gruntów jako działka 261 w obrębie Rybno;**
- 2. Przyjęcie granic nieruchomości pasa drogowego drogi powiatowej oznaczonej w ewidencji gruntów jako działka 261 w obrębie Rybno.**

Na podstawie art. 73 ustawy z dnia 13 października 1998 roku „Przepisy wprowadzające ustawy reformujące administrację publiczną” (Dz. U. z 1998 r. nr 133 poz. 872), art. 32 ust. 1–4 ustawy z dnia 17 maja 1989 roku „Prawo geodezyjne i kartograficzne” (Dz. U. z 2020 r. poz. 2052 t.j.), § 6 ust. 4 i 5 rozporządzenia Rady Ministrów z 7 grudnia 2004 r. w sprawie sposobu i trybu dokonywania podziałów nieruchomości (Dz.U. Nr 268, poz. 2663) oraz zgłoszenia pracy geodezyjnej w Starostwie Powiatowym w Sochaczewie za nr GN.6640.2131.2021.

### Zawiadamiam

w dniu **18 sierpnia 2021 roku**, w godzinach: **11.00 – 14.00** w obecności geodety Marka Klugiewicza posiadającego uprawnienia nr 17772, wydane przez Głównego Geodetę Kraju w zakresie 2, o którym mowa w art. 43 pkt 2 ustawy z 17 maja 1989 r. – Prawo geodezyjne i kartograficzne (Dz. U. z 2020 r. poz. 2052 t.j.) będącego kierownikiem w/w prac geodezyjnych, w rozumieniu art. 11 wymienionej ustawy, prowadzone będą wyżej opisane czynności geodezyjne.

Miejszem spotkania będzie granica pasa drogi powiatowej 3819W z gruntami przyległymi będącymi Pana(i) – Państwa własnością (współwłasnością) oznaczonymi w ewidencji gruntów i budynków jako działka 41 położona w obrębie Rybno gmina Rybno.

### Pouczenie:

Zawiadomieni właściciele (władający) gruntami proszeni są o przybycie w oznaczonym terminie z wszelkimi dokumentami, jakie mogą być potrzebne przy ustaleniu granic ich gruntów oraz dokumentami tożsamości.

Udział w tych czynnościach leży w interesie zawiadomionego podmiotu, a nieusprawiedliwione niewzięcie w nich udziału nie będzie stanowić przeszkody do ich przeprowadzenia.

W imieniu osób nieobecnych mogą występować odpowiednio upoważnieni pełnomocnicy.

W przypadku współwłasności, współużytkowania wieczystego, małżeńskiej wspólności ustawowej - uczestnikami postępowania są wszystkie strony.

GEODETA UPRAWNIONY  
Inż. Michał SAJDAK  
Świadczenie nr 21151  
wydane przez Głównego Geodetę Kraju  
tel. 504 57-11-70

**„HORYZONT” s.c.**  
D. Drzewiecki, M. Sajdak  
ul. Skłodowskiej-Curie 2, 96-500 Sochaczew  
NIP 837-181-74-49 REGON 362746331  
Tel. 500 400 430, 502 370 204

Sochaczew, 12.07.2021r.

Sz. P.  
Hanna Witkowska

## ZAWIADOMIENIE

o następujących czynnościach geodezyjnych prowadzonych na drodze powiatowej nr 3819W

1. Ustalenie przebiegu granic pasa drogowego drogi powiatowej oznaczonej w ewidencji gruntów jako działka 261 w obrębie Rybno;
2. Przyjęcie granic nieruchomości pasa drogowego drogi powiatowej oznaczonej w ewidencji gruntów jako działka 261 w obrębie Rybno.

Na podstawie art. 73 ustawy z dnia 13 października 1998 roku „Przepisy wprowadzające ustawy reformujące administrację publiczną” (Dz. U. z 1998 r. nr 133 poz. 872), art. 32 ust. 1–4 ustawy z dnia 17 maja 1989 roku „Prawo geodezyjne i kartograficzne” (Dz. U. z 2020 r. poz. 2052 t.j.), § 6 ust. 4 i 5 rozporządzenia Rady Ministrów z 7 grudnia 2004 r. w sprawie sposobu i trybu dokonywania podziałów nieruchomości (Dz.U. Nr 268, poz. 2663) oraz zgłoszenia pracy geodezyjnej w Starostwie Powiatowym w Sochaczewie za nr GN.6640.2131.2021.

### Zawiadamiam

w dniu **18 sierpnia 2021 roku**, w godzinach: **11.00 – 14.00** w obecności geodety Marka Klugiewicza posiadającego uprawnienia nr 17772, wydane przez Głównego Geodetę Kraju w zakresie 2, o którym mowa w art. 43 pkt 2 ustawy z 17 maja 1989 r. – Prawo geodezyjne i kartograficzne (Dz. U. z 2020 r. poz. 2052 t.j.) będącego kierownikiem w/w prac geodezyjnych, w rozumieniu art. 11 wymienionej ustawy, prowadzone będą wyżej opisane czynności geodezyjne.

Miejscem spotkania będzie granica pasa drogi powiatowej 3819W z gruntami przyległymi będącymi Pana(i) – Państwa własnością (współwłasnością) oznaczonymi w ewidencji gruntów i budynków jako działka 308 położona w obrębie Rybno gmina Rybno.

### Pouczenie:

Zawiadomieni właściciele (władający) gruntami proszeni są o przybycie w oznaczonym terminie z wszelkimi dokumentami, jakie mogą być potrzebne przy ustaleniu granic ich gruntów oraz dokumentami tożsamości.

Udział w tych czynnościach leży w interesie zawiadomionego podmiotu, a nieusprawiedliwione niewzięcie w nich udziału nie będzie stanowić przeszkody do ich przeprowadzenia.

W imieniu osób nieobecnych mogą występować odpowiednio upoważnieni pełnomocnicy.

W przypadku współwłasności, współużytkowania wieczystego, małżeńskiej wspólności ustawowej - uczestnikami postępowania są wszystkie strony.

**GEODETA UPRAWNIONY**

inż. Michał SAJDAK  
Świadectwo nr 21151  
wydane przez Głównego Geodetę Kraju  
tel. 504 57-11-70

### **Klauzula Informacyjna:**

Państwa dane osobowe posiadam w związku wykonywaniem pracy geodezyjnej na podstawie art. 11 Prawo Geodezyjne i Kartograficzne (Dz. U. z 2020 r. poz. 2052 t.j.)

Odbiorcami danych mogą być: strony w postępowaniu ustalenia granic, strony uczestniczące w procesie wykonywania zleconej usługi, organy administracji samorządowej i publicznej, biuro rachunkowe prowadzące księgowość firmy „HORYZONT” s.c. D. DRZEWIECKI, M. SAJDAK.

Macie Państwo prawo do żądania od administratora dostępu do swoich danych osobowych, ich sprostowania, usunięcia lub ograniczenia przetwarzania (o prawie do przenoszenia danych, jeżeli przysługuje), a także prawo wniesienia skargi do organu nadzorczego.

W przypadku pytań dotyczących przetwarzania danych osobowych prosimy o kontakt pod adresem „HORYZONT” s.c. D. DRZEWIECKI, M. SAJDAK 96-500 Sochaczew, ul. Skłodowskiej – Curie 2, tel. 500 400 430.