

HORYZONT S. C.
D. Durewicz, M. Sajdel
ul. Sikorskiej-Curie 4
96-500 Sochaczew

M. Kleska Cdb
09.03.2020

Sochaczew, dn. 06.03.2020r.

P. dyp. S. Grzelak GN
06.03.2020



Starosta Sochaczewski
ul. Piłsudskiego 65
96-500 Sochaczew

Wniosek

Na podstawie art. 73 ustawy z dnia 13 października 1998 roku „Przepisy wprowadzające ustawy reformujące administrację publiczną” (Dz. U. z 1998 r. nr 133 poz. 872), art. 32 ust. 1–4 ustawy z dnia 17 maja 1989 roku „Prawo geodezyjne i kartograficzne” (Dz. U. z 2020r., poz. 276 t.j.), § 6 ust. 4 i 5 rozporządzenia Rady Ministrów z 7 grudnia 2004 r. w sprawie sposobu i trybu dokonywania podziałów nieruchomości (Dz.U. Nr 268, poz. 2663) oraz zgłoszenia pracy geodezyjnej w Starostwa Powiatowym w Sochaczewie za nr GN.6640.494.2020, §38 ust. 4 rozporządzenia w sprawie ewidencji gruntów i budynków (Dz. U. z 2019r. poz. 393 t.j.) zwracam się z prośbą o zamieszczenie na stronach internetowych Biuletynu Informacji Publicznej oraz tablicy ogłoszeń Starostwa Powiatowego na okres 14 dni informacji o ustaleniu granic działek: nr **30** położonych w obrębie ewidencyjnym **Marysinek** gmina Nowa Sucha, nr **278** położonej w obrębie ewidencyjnym **Nowy Białynin** gmina Nowa Sucha, nr **151** położonej w obrębie ewidencyjnym **Wikcinek** gmina Nowa Sucha z gruntami przyległymi.

GEODETA UPRAWNIONY

Marek Klugiewicz
Upr. zw. Nr 17772

„HORYZONT” s.c.
D. Drzewiecki, M. Sajdak
ul. Skłodowskiej-Curie 2, 96-500 Sochaczew
NIP 837-181-74-49 REGON 362746331
Tel. 500 400 430, 502 370 204

Sochaczew, 03.03.2020r.

Sz. P.
Jarosław Paweł Plichta

ZAWIADOMIENIE

o następujących czynnościach geodezyjnych prowadzonych na drodze powiatowej nr 3828W

1. Ustalenie przebiegu granic pasa drogowego drogi powiatowej oznaczonej w ewidencji gruntów jako działka 30 w obrębie Marysinek, działka 278 w obrębie Nowy Białynin, działka 151 w obrębie Wikcinek;
2. Przyjęcie granic nieruchomości pasa drogowego drogi powiatowej oznaczonej w ewidencji gruntów jako działka 30 w obrębie Marysinek, działka 278 w obrębie Nowy Białynin, działka 151 w obrębie Wikcinek.

Na podstawie art. 73 ustawy z dnia 13 października 1998 roku „Przepisy wprowadzające ustawy reformujące administrację publiczną” (Dz. U. z 1998 r. nr 133 poz. 872), art. 32 ust. 1–4 ustawy z dnia 17 maja 1989 roku „Prawo geodezyjne i kartograficzne” (Dz. U. z 2020r., poz. 276 t.j.), § 6 ust. 4 i 5 rozporządzenia Rady Ministrów z 7 grudnia 2004 r. w sprawie sposobu i trybu dokonywania podziałów nieruchomości (Dz.U. Nr 268, poz. 2663) oraz zgłoszenia pracy geodezyjnej w Starostwie Powiatowym w Sochaczewie za nr GN.6640.494.2020

Zawiadamiam

w dniu 6 kwietnia 2020 roku, w godzinach: 11.00 – 15.00 w obecności geodety Marka Klugiewicza posiadającego uprawnienia nr 17772, wydane przez Głównego Geodetę Kraju w zakresie 2, o którym mowa w art. 43 pkt 2 ustawy z 17 maja 1989 r. – Prawo geodezyjne i kartograficzne (Dz. U. z 2020r. poz. 276 t.j.) , będącego kierownikiem w/w prac geodezyjnych, w rozumieniu art. 11 wymienionej ustawy, prowadzone będą wyżej opisane czynności geodezyjne.

Miejszem spotkania będzie granica pasa drogi powiatowej 3828W z gruntami przyległymi będącymi Pana(i) – Państwa własnością (współwłasnością) oznaczonymi w ewidencji gruntów i budynków jako działka 33 położona w obrębie Wikcinek gmina Nowa Sucha.

Pouczenie:

Zawiadomieni właściciele (władający) gruntami proszeni są o przybycie w oznaczonym terminie z wszelkimi dokumentami, jakie mogą być potrzebne przy ustaleniu granic ich gruntów oraz dokumentami tożsamości.

Udział w tych czynnościach leży w interesie zawiadomionego podmiotu, a nieusprawiedliwione niewzięcie w nich udziału nie będzie stanowić przeszkody do ich przeprowadzenia.

W imieniu osób nieobecnych mogą występować odpowiednio upoważnieni pełnomocnicy.

W przypadku współwłasności, współużytkowania wieczystego, małżeńskiej wspólności ustawowej - uczestnikami postępowania są wszystkie strony.

GEODETA UPRAWNIONY

Marek Klugiewicz
Upr. zaw. Nr 17772

„HORYZONT” s.c.
D. Drzewiecki, M. Sajdak
ul. Skłodowskiej-Curie 2, 96-500 Sochaczew
NIP 837-181-74-49 REGON 362746331
Tel. 500 400 430, 502 370 204

Sochaczew, 03.03.2020r.

Sz. P.
Janina Wróbel
Glinki

ZAWIADOMIENIE

o następujących czynnościach geodezyjnych prowadzonych na drodze powiatowej nr 3828W

1. Ustalenie przebiegu granic pasa drogowego drogi powiatowej oznaczonej w ewidencji gruntów jako działka 30 w obrębie Marysinek, działka 278 w obrębie Nowy Białynin, działka 151 w obrębie Wikcinek;
2. Przyjęcie granic nieruchomości pasa drogowego drogi powiatowej oznaczonej w ewidencji gruntów jako działka 30 w obrębie Marysinek, działka 278 w obrębie Nowy Białynin, działka 151 w obrębie Wikcinek.

Na podstawie art. 73 ustawy z dnia 13 października 1998 roku „Przepisy wprowadzające ustawy reformujące administrację publiczną” (Dz. U. z 1998 r. nr 133 poz. 872), art. 32 ust. 1–4 ustawy z dnia 17 maja 1989 roku „Prawo geodezyjne i kartograficzne” (Dz. U. z 2020r., poz. 276 t.j.), § 6 ust. 4 i 5 rozporządzenia Rady Ministrów z 7 grudnia 2004 r. w sprawie sposobu i trybu dokonywania podziałów nieruchomości (Dz.U. Nr 268, poz. 2663) oraz zgłoszenia pracy geodezyjnej w Starostwie Powiatowym w Sochaczewie za nr GN.6640.494.2020

Zawiadamiam

w dniu 6 kwietnia 2020 roku, w godzinach: 11.00 – 15.00 w obecności geodety Marka Klugiewicza posiadającego uprawnienia nr 17772, wydane przez Głównego Geodetę Kraju w zakresie 2, o którym mowa w art. 43 pkt 2 ustawy z 17 maja 1989 r. – Prawo geodezyjne i kartograficzne (Dz. U. z 2020r. poz. 276 t.j.) , będącego kierownikiem w/w prac geodezyjnych, w rozumieniu art. 11 wymienionej ustawy, prowadzone będą wyżej opisane czynności geodezyjne.

Miejszem spotkania będzie granica pasa drogi powiatowej 3828W z gruntami przyległymi będącymi Pana(i) – Państwa własnością (współwłasnością) oznaczonymi w ewidencji gruntów i budynków jako działka 34/1 położona w obrębie Wikcinek gmina Nowa Sucha.

Pouczenie:

Zawiadomieni właściciele (władający) gruntami proszeni są o przybycie w oznaczonym terminie z wszelkimi dokumentami, jakie mogą być potrzebne przy ustaleniu granic ich gruntów oraz dokumentami tożsamości.

Udział w tych czynnościach leży w interesie zawiadomionego podmiotu, a nieusprawiedliwione niewzięcie w nich udziału nie będzie stanowić przeszkody do ich przeprowadzenia.

W imieniu osób nieobecnych mogą występować odpowiednio upoważnieni pełnomocnicy.

W przypadku współwłasności, współużytkowania wieczystego, małżeńskiej wspólności ustawowej - uczestnikami postępowania są wszystkie strony.

GEODETA UPRAWNIONY


Marek Klugiewicz
Upr./zaw. Nr 17772

„HORYZONT” s.c.
D. Drzewiecki, M. Sajdak
ul. Skłodowskiej-Curie 2, 96-500 Sochaczew
NIP 837-181-74-49 REGON 362746331
Tel. 500 400 430, 502 370 204

Sochaczew, 03.03.2020r.

Sz. P.
Eugeniusz Wróbel
Glinki

ZAWIADOMIENIE

o następujących czynnościach geodezyjnych prowadzonych na drodze powiatowej nr 3828W

1. Ustalenie przebiegu granic pasa drogowego drogi powiatowej oznaczonej w ewidencji gruntów jako działka 30 w obrębie Marysinek, działka 278 w obrębie Nowy Białynin, działka 151 w obrębie Wikcinek;
2. Przyjęcie granic nieruchomości pasa drogowego drogi powiatowej oznaczonej w ewidencji gruntów jako działka 30 w obrębie Marysinek, działka 278 w obrębie Nowy Białynin, działka 151 w obrębie Wikcinek.

Na podstawie art. 73 ustawy z dnia 13 października 1998 roku „Przepisy wprowadzające ustawy reformujące administrację publiczną” (Dz. U. z 1998 r. nr 133 poz. 872), art. 32 ust. 1–4 ustawy z dnia 17 maja 1989 roku „Prawo geodezyjne i kartograficzne” (Dz. U. z 2020r., poz. 276 t.j.), § 6 ust. 4 i 5 rozporządzenia Rady Ministrów z 7 grudnia 2004 r. w sprawie sposobu i trybu dokonywania podziałów nieruchomości (Dz.U. Nr 268, poz. 2663) oraz zgłoszenia pracy geodezyjnej w Starostwie Powiatowym w Sochaczewie za nr GN.6640.494.2020

Zawiadamiam

w dniu 6 kwietnia 2020 roku, w godzinach: 11.00 – 15.00 w obecności geodety Marka Klugiewicza posiadającego uprawnienia nr 17772, wydane przez Głównego Geodetę Kraju w zakresie 2, o którym mowa w art. 43 pkt 2 ustawy z 17 maja 1989 r. – Prawo geodezyjne i kartograficzne (Dz. U. z 2020r. poz. 276 t.j.) , będącego kierownikiem w/w prac geodezyjnych, w rozumieniu art. 11 wymienionej ustawy, prowadzone będą wyżej opisane czynności geodezyjne.

Miejszem spotkania będzie granica pasa drogi powiatowej 3828W z gruntami przyległymi będącymi Pana(i) – Państwa własnością (współwłasnością) oznaczonymi w ewidencji gruntów i budynków jako działka 34/I położona w obrębie Wikcinek gmina Nowa Sucha.

Pouczenie:

Zawiadomieni właściciele (władający) gruntami proszeni są o przybycie w oznaczonym terminie z wszelkimi dokumentami, jakie mogą być potrzebne przy ustaleniu granic ich gruntów oraz dokumentami tożsamości.

Udział w tych czynnościach leży w interesie zawiadomionego podmiotu, a nieusprawiedliwione niewzięcie w nich udziału nie będzie stanowić przeszkody do ich przeprowadzenia.

W imieniu osób nieobecnych mogą występować odpowiednio upoważnieni pełnomocnicy.

W przypadku współwłasności, współużytkowania wieczystego, małżeńskiej wspólności ustawowej - uczestnikami postępowania są wszystkie strony.

GEODETA UPRAWNIONY

Marek Klugiewicz
Upr. zaw. Nr 17772

„HORYZONT” s.c.
D. Drzewiecki, M. Sajdak
ul. Skłodowskiej-Curie 2, 96-500 Sochaczew
NIP 837-181-74-49 REGON 362746331
Tel. 500 400 430, 502 370 204

Sochaczew, 03.03.2020r.

Sz. P.
Miroslaw Woźniak

ZAWIADOMIENIE

o następujących czynnościach geodezyjnych prowadzonych na drodze powiatowej nr 3828W

- 1. Ustalenie przebiegu granic pasa drogowego drogi powiatowej oznaczonej w ewidencji gruntów jako działka 30 w obrębie Marysinek, działka 278 w obrębie Nowy Białynin, działka 151 w obrębie Wikcinek;**
- 2. Przyjęcie granic nieruchomości pasa drogowego drogi powiatowej oznaczonej w ewidencji gruntów jako działka 30 w obrębie Marysinek, działka 278 w obrębie Nowy Białynin, działka 151 w obrębie Wikcinek.**

Na podstawie art. 73 ustawy z dnia 13 października 1998 roku „Przepisy wprowadzające ustawy reformujące administrację publiczną” (Dz. U. z 1998 r. nr 133 poz. 872), art. 32 ust. 1–4 ustawy z dnia 17 maja 1989 roku „Prawo geodezyjne i kartograficzne” (Dz. U. z 2020r., poz. 276 t.j.), § 6 ust. 4 i 5 rozporządzenia Rady Ministrów z 7 grudnia 2004 r. w sprawie sposobu i trybu dokonywania podziałów nieruchomości (Dz.U. Nr 268, poz. 2663) oraz zgłoszenia pracy geodezyjnej w Starostwie Powiatowym w Sochaczewie za nr GN.6640.494.2020

Zawiadamiam

w dniu **6 kwietnia 2020 roku**, w godzinach: **11.00 – 15.00** w obecności geodety Marka Klugiewicza posiadającego uprawnienia nr 17772, wydane przez Głównego Geodetę Kraju w zakresie 2, o którym mowa w art. 43 pkt 2 ustawy z 17 maja 1989 r. – Prawo geodezyjne i kartograficzne (Dz. U. z 2020r. poz. 276 t.j.) , będącego kierownikiem w/w prac geodezyjnych, w rozumieniu art. 11 wymienionej ustawy, prowadzone będą wyżej opisane czynności geodezyjne.

Miejszem spotkania będzie granica pasa drogi powiatowej 3828W z gruntami przyległymi będącymi Pana(i) – Państwa własnością (współwłasnością) oznaczonymi w ewidencji gruntów i budynków jako działki 34/2, 35 położone w obrębie Wikcinek gmina Nowa Sucha.

Pouczenie:

Zawiadomieni właściciele (władający) gruntami proszeni są o przybycie w oznaczonym terminie z wszelkimi dokumentami, jakie mogą być potrzebne przy ustaleniu granic ich gruntów oraz dokumentami tożsamości.

Udział w tych czynnościach leży w interesie zawiadomionego podmiotu, a nieusprawiedliwione niewzięcie w nich udziału nie będzie stanowić przeszkody do ich przeprowadzenia.

W imieniu osób nieobecnych mogą występować odpowiednio upoważnieni pełnomocnicy.

W przypadku współwłasności, współużytkowania wieczystego, małżeńskiej wspólności ustawowej - uczestnikami postępowania są wszystkie strony.

GEODETA UPRAWNIONY

Marek Klugiewicz
Upr. zaw. Nr 17772

„HORYZONT” s.c.
D. Drzewiecki, M. Sajdak
ul. Skłodowskiej-Curie 2, 96-500 Sochaczew
NIP 837-181-74-49 REGON 362746331
Tel. 500 400 430, 502 370 204

Sochaczew, 03.03.2020r.

Sz. P.
Marek Woźniak

ZAWIADOMIENIE

o następujących czynnościach geodezyjnych prowadzonych na drodze powiatowej nr 3828W

- 1. Ustalenie przebiegu granic pasa drogowego drogi powiatowej oznaczonej w ewidencji gruntów jako działka 30 w obrębie Marysinek, działka 278 w obrębie Nowy Białynin, działka 151 w obrębie Wikcinek;**
- 2. Przyjęcie granic nieruchomości pasa drogowego drogi powiatowej oznaczonej w ewidencji gruntów jako działka 30 w obrębie Marysinek, działka 278 w obrębie Nowy Białynin, działka 151 w obrębie Wikcinek.**

Na podstawie art. 73 ustawy z dnia 13 października 1998 roku „Przepisy wprowadzające ustawy reformujące administrację publiczną” (Dz. U. z 1998 r. nr 133 poz. 872), art. 32 ust. 1–4 ustawy z dnia 17 maja 1989 roku „Prawo geodezyjne i kartograficzne” (Dz. U. z 2020r., poz. 276 t.j.), § 6 ust. 4 i 5 rozporządzenia Rady Ministrów z 7 grudnia 2004 r. w sprawie sposobu i trybu dokonywania podziałów nieruchomości (Dz.U. Nr 268, poz. 2663) oraz zgłoszenia pracy geodezyjnej w Starostwie Powiatowym w Sochaczewie za nr GN.6640.494.2020

Zawiadamiam

w dniu **6 kwietnia 2020 roku**, w godzinach: **11.00 – 15.00** w obecności geodety Marka Klugiewicza posiadającego uprawnienia nr 17772, wydane przez Głównego Geodetę Kraju w zakresie 2, o którym mowa w art. 43 pkt 2 ustawy z 17 maja 1989 r. – Prawo geodezyjne i kartograficzne (Dz. U. z 2020r. poz. 276 t.j.) , będącego kierownikiem w/w prac geodezyjnych, w rozumieniu art. 11 wymienionej ustawy, prowadzone będą wyżej opisane czynności geodezyjne.

Miejszem spotkania będzie granica pasa drogi powiatowej 3828W z gruntami przyległymi będącymi Pana(i) – Państwa własnością (współwłasnością) oznaczonymi w ewidencji gruntów i budynków jako działki 34/2, 35 położone w obrębie Wikcinek gmina Nowa Sucha.

Pouczenie:

Zawiadomieni właściciele (władający) gruntami proszeni są o przybycie w oznaczonym terminie z wszelkimi dokumentami, jakie mogą być potrzebne przy ustaleniu granic ich gruntów oraz dokumentami tożsamości.

Udział w tych czynnościach leży w interesie zawiadomionego podmiotu, a nieusprawiedliwione niewzięcie w nich udziału nie będzie stanowić przeszkody do ich przeprowadzenia.

W imieniu osób nieobecnych mogą występować odpowiednio upoważnieni pełnomocnicy.

W przypadku współwłasności, współużytkowania wieczystego, małżeńskiej wspólności ustawowej - uczestnikami postępowania są wszystkie strony.

GEODETA UPRAWNIONY

Marek Klugiewicz
Upr./zaw. Nr 17772

„HORYZONT” s.c.
D. Drzewiecki, M. Sajdak
ul. Skłodowskiej-Curie 2, 96-500 Sochaczew
NIP 837-181-74-49 REGON 362746331
Tel. 500 400 430, 502 370 204

Sochaczew, 03.03.2020r.

Sz. P.
Jerzy Woźniak

ZAWIADOMIENIE

o następujących czynnościach geodezyjnych prowadzonych na drodze powiatowej nr 3828W

1. Ustalenie przebiegu granic pasa drogowego drogi powiatowej oznaczonej w ewidencji gruntów jako działka 30 w obrębie Marysinek, działka 278 w obrębie Nowy Białynin, działka 151 w obrębie Wikcinek;
2. Przyjęcie granic nieruchomości pasa drogowego drogi powiatowej oznaczonej w ewidencji gruntów jako działka 30 w obrębie Marysinek, działka 278 w obrębie Nowy Białynin, działka 151 w obrębie Wikcinek.

Na podstawie art. 73 ustawy z dnia 13 października 1998 roku „Przepisy wprowadzające ustawy reformujące administrację publiczną” (Dz. U. z 1998 r. nr 133 poz. 872), art. 32 ust. 1–4 ustawy z dnia 17 maja 1989 roku „Prawo geodezyjne i kartograficzne” (Dz. U. z 2020r., poz. 276 t.j.), § 6 ust. 4 i 5 rozporządzenia Rady Ministrów z 7 grudnia 2004 r. w sprawie sposobu i trybu dokonywania podziałów nieruchomości (Dz.U. Nr 268, poz. 2663) oraz zgłoszenia pracy geodezyjnej w Starostwie Powiatowym w Sochaczewie za nr GN.6640.494.2020

Zawiadamiam

w dniu 6 kwietnia 2020 roku, w godzinach: 11.00 – 15.00 w obecności geodety Marka Klugiewicza posiadającego uprawnienia nr 17772, wydane przez Głównego Geodetę Kraju w zakresie 2, o którym mowa w art. 43 pkt 2 ustawy z 17 maja 1989 r. – Prawo geodezyjne i kartograficzne (Dz. U. z 2020r. poz. 276 t.j.) , będącego kierownikiem w/w prac geodezyjnych, w rozumieniu art. 11 wymienionej ustawy, prowadzone będą wyżej opisane czynności geodezyjne.

Miejszem spotkania będzie granica pasa drogi powiatowej 3828W z gruntami przyległymi będącymi Pana(i) – Państwa własnością (współwłasnością) oznaczonymi w ewidencji gruntów i budynków jako działki 34/2, 35 położone w obrębie Wikcinek gmina Nowa Sucha.

Pouczenie:

Zawiadomieni właściciele (władający) gruntami proszeni są o przybycie w oznaczonym terminie z wszelkimi dokumentami, jakie mogą być potrzebne przy ustaleniu granic ich gruntów oraz dokumentami tożsamości.

Udział w tych czynnościach leży w interesie zawiadomionego podmiotu, a nieusprawiedliwione niewzięcie w nich udziału nie będzie stanowić przeszkody do ich przeprowadzenia.

W imieniu osób nieobecnych mogą występować odpowiednio upoważnieni pełnomocnicy.

W przypadku współwłasności, współużytkowania wieczystego, małżeńskiej wspólności ustawowej - uczestnikami postępowania są wszystkie strony.

GEODETA UPRAWNIONY

Marek Klugiewicz
Upr. zaw. Nr 17772

„HORYZONT” s.c.
D. Drzewiecki, M. Sajdak
ul. Skłodowskiej-Curie 2, 96-500 Sochaczew
NIP 837-181-74-49 REGON 362746331
Tel. 500 400 430, 502 370 204

Sochaczew, 03.03.2020r.

Sz. P.
Eugeniusz Robert Woźniak

ZAWIADOMIENIE

o następujących czynnościach geodezyjnych prowadzonych na drodze powiatowej nr 3828W

1. Ustalenie przebiegu granic pasa drogowego drogi powiatowej oznaczonej w ewidencji gruntów jako działka 30 w obrębie Marysinek, działka 278 w obrębie Nowy Białynin, działka 151 w obrębie Wikcinek;
2. Przyjęcie granic nieruchomości pasa drogowego drogi powiatowej oznaczonej w ewidencji gruntów jako działka 30 w obrębie Marysinek, działka 278 w obrębie Nowy Białynin, działka 151 w obrębie Wikcinek.

Na podstawie art. 73 ustawy z dnia 13 października 1998 roku „Przepisy wprowadzające ustawy reformujące administrację publiczną” (Dz. U. z 1998 r. nr 133 poz. 872), art. 32 ust. 1–4 ustawy z dnia 17 maja 1989 roku „Prawo geodezyjne i kartograficzne” (Dz. U. z 2020r., poz. 276 t.j.), § 6 ust. 4 i 5 rozporządzenia Rady Ministrów z 7 grudnia 2004 r. w sprawie sposobu i trybu dokonywania podziałów nieruchomości (Dz.U. Nr 268, poz. 2663) oraz zgłoszenia pracy geodezyjnej w Starostwie Powiatowym w Sochaczewie za nr GN.6640.494.2020

Zawiadamiam

w dniu **6 kwietnia 2020 roku**, w godzinach: **11.00 – 15.00** w obecności geodety Marka Klugiewicza posiadającego uprawnienia nr 17772, wydane przez Głównego Geodetę Kraju w zakresie 2, o którym mowa w art. 43 pkt 2 ustawy z 17 maja 1989 r. – Prawo geodezyjne i kartograficzne (Dz. U. z 2020r. poz. 276 t.j.) , będącego kierownikiem w/w prac geodezyjnych, w rozumieniu art. 11 wymienionej ustawy, prowadzone będą wyżej opisane czynności geodezyjne.

Miejszem spotkania będzie granica pasa drogi powiatowej 3828W z gruntami przyległymi będącymi Pana(i) – Państwa własnością (współwłasnością) oznaczonymi w ewidencji gruntów i budynków jako działki 34/2, 35 położone w obrębie Wikcinek gmina Nowa Sucha.

Pouczenie:


Zawiadomieni właściciele (władający) gruntami proszeni są o przybycie w oznaczonym terminie z wszelkimi dokumentami, jakie mogą być potrzebne przy ustaleniu granic ich gruntów oraz dokumentami tożsamości.

Udział w tych czynnościach leży w interesie zawiadomionego podmiotu, a nieusprawiedliwione niewzięcie w nich udziału nie będzie stanowić przeszkody do ich przeprowadzenia.

W imieniu osób nieobecnych mogą występować odpowiednio upoważnieni pełnomocnicy.

W przypadku współwłasności, współużytkowania wieczystego, małżeńskiej wspólności ustawowej - uczestnikami postępowania są wszystkie strony.

GEODETA UPRAWNIONY


Marek Klugiewicz
Upr. zaw. Nr 17772

„HORYZONT” s.c.
D. Drzewiecki, M. Sajdak
ul. Skłodowskiej-Curie 2, 96-500 Sochaczew
NIP 837-181-74-49 REGON 362746331
Tel. 500 400 430, 502 370 204

Sochaczew, 03.03.2020r.

Sz. P.
Danuta Wawrzyniak

ZAWIADOMIENIE

o następujących czynnościach geodezyjnych prowadzonych na drodze powiatowej nr 3828W

1. Ustalenie przebiegu granic pasa drogowego drogi powiatowej oznaczonej w ewidencji gruntów jako działka 30 w obrębie Marysinek, działka 278 w obrębie Nowy Białynin, działka 151 w obrębie Wikcinek;
2. Przyjęcie granic nieruchomości pasa drogowego drogi powiatowej oznaczonej w ewidencji gruntów jako działka 30 w obrębie Marysinek, działka 278 w obrębie Nowy Białynin, działka 151 w obrębie Wikcinek.

Na podstawie art. 73 ustawy z dnia 13 października 1998 roku „Przepisy wprowadzające ustawy reformujące administrację publiczną” (Dz. U. z 1998 r. nr 133 poz. 872), art. 32 ust. 1–4 ustawy z dnia 17 maja 1989 roku „Prawo geodezyjne i kartograficzne” (Dz. U. z 2020r., poz. 276 t.j.), § 6 ust. 4 i 5 rozporządzenia Rady Ministrów z 7 grudnia 2004 r. w sprawie sposobu i trybu dokonywania podziałów nieruchomości (Dz.U. Nr 268, poz. 2663) oraz zgłoszenia pracy geodezyjnej w Starostwie Powiatowym w Sochaczewie za nr GN.6640.494.2020

Zawiadamiam

w dniu 6 kwietnia 2020 roku, w godzinach: 11.00 – 15.00 w obecności geodety Marka Klugiewicza posiadającego uprawnienia nr 17772, wydane przez Głównego Geodetę Kraju w zakresie 2, o którym mowa w art. 43 pkt 2 ustawy z 17 maja 1989 r. – Prawo geodezyjne i kartograficzne (Dz. U. z 2020r. poz. 276 t.j.) , będącego kierownikiem w/w prac geodezyjnych, w rozumieniu art. 11 wymienionej ustawy, prowadzone będą wyżej opisane czynności geodezyjne.

Miejscem spotkania będzie granica pasa drogi powiatowej 3828W z gruntami przyległymi będącymi Pana(i) – Państwa własnością (współwłasnością) oznaczonymi w ewidencji gruntów i budynków jako działki 34/2, 35 położone w obrębie Wikcinek gmina Nowa Sucha.

Pouczenie:


Zawiadomieni właściciele (władający) gruntami proszeni są o przybycie w oznaczonym terminie z wszelkimi dokumentami, jakie mogą być potrzebne przy ustaleniu granic ich gruntów oraz dokumentami tożsamości.

Udział w tych czynnościach leży w interesie zawiadomionego podmiotu, a nieusprawiedliwione niewzięcie w nich udziału nie będzie stanowić przeszkody do ich przeprowadzenia.

W imieniu osób nieobecnych mogą występować odpowiednio upoważnieni pełnomocnicy.

W przypadku współwłasności, współużytkowania wieczystego, małżeńskiej wspólności ustawowej - uczestnikami postępowania są wszystkie strony.

GEODETA UPRAWNIONY


Marek Klugiewicz
Upr. zaw. Nr 17772

„HORYZONT” s.c.
D. Drzewiecki, M. Sajdak
ul. Skłodowskiej-Curie 2, 96-500 Sochaczew
NIP 837-181-74-49 REGON 362746331
Tel. 500 400 430, 502 370 204

Sochaczew, 03.03.2020r.

Sz. P.
Zdzisław Andrzej Stańkowski

ZAWIADOMIENIE

o następujących czynnościach geodezyjnych prowadzonych na drodze powiatowej nr 3828W

1. Ustalenie przebiegu granic pasa drogowego drogi powiatowej oznaczonej w ewidencji gruntów jako działka 30 w obrębie Marysinek, działka 278 w obrębie Nowy Białynin, działka 151 w obrębie Wikcinek;
2. Przyjęcie granic nieruchomości pasa drogowego drogi powiatowej oznaczonej w ewidencji gruntów jako działka 30 w obrębie Marysinek, działka 278 w obrębie Nowy Białynin, działka 151 w obrębie Wikcinek.

Na podstawie art. 73 ustawy z dnia 13 października 1998 roku „Przepisy wprowadzające ustawy reformujące administrację publiczną” (Dz. U. z 1998 r. nr 133 poz. 872), art. 32 ust. 1–4 ustawy z dnia 17 maja 1989 roku „Prawo geodezyjne i kartograficzne” (Dz. U. z 2020r., poz. 276 t.j.), § 6 ust. 4 i 5 rozporządzenia Rady Ministrów z 7 grudnia 2004 r. w sprawie sposobu i trybu dokonywania podziałów nieruchomości (Dz.U. Nr 268, poz. 2663) oraz zgłoszenia pracy geodezyjnej w Starostwie Powiatowym w Sochaczewie za nr GN.6640.494.2020

Zawiadamiam

w dniu 6 kwietnia 2020 roku, w godzinach: 11.00 – 15.00 w obecności geodety Marka Klugiewicza posiadającego uprawnienia nr 17772, wydane przez Głównego Geodetę Kraju w zakresie 2, o którym mowa w art. 43 pkt 2 ustawy z 17 maja 1989 r. – Prawo geodezyjne i kartograficzne (Dz. U. z 2020r. poz. 276 t.j.) , będącego kierownikiem w/w prac geodezyjnych, w rozumieniu art. 11 wymienionej ustawy, prowadzone będą wyżej opisane czynności geodezyjne.

Miejszem spotkania będzie granica pasa drogi powiatowej 3828W z gruntami przyległymi będącymi Pana(i) – Państwa własnością (współwłasnością) oznaczonymi w ewidencji gruntów i budynków jako działka 32/2 położona w obrębie Wikcinek gmina Nowa Sucha.

Pouczenie:

Zawiadomieni właściciele (władający) gruntami proszeni są o przybycie w oznaczonym terminie z wszelkimi dokumentami, jakie mogą być potrzebne przy ustaleniu granic ich gruntów oraz dokumentami tożsamości.

Udział w tych czynnościach leży w interesie zawiadomionego podmiotu, a nieusprawiedliwione niewzięcie w nich udziału nie będzie stanowić przeszkody do ich przeprowadzenia.

W imieniu osób nieobecnych mogą występować odpowiednio upoważnieni pełnomocnicy.

W przypadku współwłasności, współużytkowania wieczystego, małżeńskiej wspólności ustawowej - uczestnikami postępowania są wszystkie strony.

GEODETA UPRAWNIONY

Marek Klugiewicz
Upr. zaw. Nr 17772

„HORYZONT” s.c.
D. Drzewiecki, M. Sajdak
ul. Skłodowskiej-Curie 2, 96-500 Sochaczew
NIP 837-181-74-49 REGON 362746331
Tel. 500 400 430, 502 370 204

Sochaczew, 03.03.2020r.

Sz. P.
Bożena Zofia Sikora

ZAWIADOMIENIE

o następujących czynnościach geodezyjnych prowadzonych na drodze powiatowej nr 3828W

1. Ustalenie przebiegu granic pasa drogowego drogi powiatowej oznaczonej w ewidencji gruntów jako działka 30 w obrębie Marysinek, działka 278 w obrębie Nowy Białynin, działka 151 w obrębie Wikcinek;
2. Przyjęcie granic nieruchomości pasa drogowego drogi powiatowej oznaczonej w ewidencji gruntów jako działka 30 w obrębie Marysinek, działka 278 w obrębie Nowy Białynin, działka 151 w obrębie Wikcinek.

Na podstawie art. 73 ustawy z dnia 13 października 1998 roku „Przepisy wprowadzające ustawy reformujące administrację publiczną” (Dz. U. z 1998 r. nr 133 poz. 872), art. 32 ust. 1–4 ustawy z dnia 17 maja 1989 roku „Prawo geodezyjne i kartograficzne” (Dz. U. z 2020r., poz. 276 t.j.), § 6 ust. 4 i 5 rozporządzenia Rady Ministrów z 7 grudnia 2004 r. w sprawie sposobu i trybu dokonywania podziałów nieruchomości (Dz.U. Nr 268, poz. 2663) oraz zgłoszenia pracy geodezyjnej w Starostwie Powiatowym w Sochaczewie za nr GN.6640.494.2020

Zawiadamiam

w dniu 6 kwietnia 2020 roku, w godzinach: 11.00 – 15.00 w obecności geodety Marka Klugiewicza posiadającego uprawnienia nr 17772, wydane przez Głównego Geodetę Kraju w zakresie 2, o którym mowa w art. 43 pkt 2 ustawy z 17 maja 1989 r. – Prawo geodezyjne i kartograficzne (Dz. U. z 2020r. poz. 276 t.j.) , będącego kierownikiem w/w prac geodezyjnych, w rozumieniu art. 11 wymienionej ustawy, prowadzone będą wyżej opisane czynności geodezyjne.

Miejscem spotkania będzie granica pasa drogi powiatowej 3828W z gruntami przyległymi będącymi Pana(i) – Państwa własnością (współwłasnością) oznaczonymi w ewidencji gruntów i budynków jako działki 34/2, 35 położone w obrębie Wikcinek gmina Nowa Sucha.

Pouczenie:

Zawiadomieni właściciele (władający) gruntami proszeni są o przybycie w oznaczonym terminie z wszelkimi dokumentami, jakie mogą być potrzebne przy ustaleniu granic ich gruntów oraz dokumentami tożsamości.

Udział w tych czynnościach leży w interesie zawiadomionego podmiotu, a nieusprawiedliwione niewzięcie w nich udziału nie będzie stanowić przeszkody do ich przeprowadzenia.

W imieniu osób nieobecnych mogą występować odpowiednio upoważnieni pełnomocnicy.

W przypadku współwłasności, współużytkowania wieczystego, małżeńskiej wspólności ustawowej - uczestnikami postępowania są wszystkie strony.

GEODETA UPRAWNIONY

Marek Klugiewicz
Upr. zaw. Nr 17772

„HORYZONT” s.c.
D. Drzewiecki, M. Sajdak
ul. Skłodowskiej-Curie 2, 96-500 Sochaczew
NIP 837-181-74-49 REGON 362746331
Tel. 500 400 430, 502 370 204

Sochaczew, 03.03.2020r.

Sz. P.
Zygmunt Władysław Rogalski

ZAWIADOMIENIE

o następujących czynnościach geodezyjnych prowadzonych na drodze powiatowej nr 3828W

1. Ustalenie przebiegu granic pasa drogowego drogi powiatowej oznaczonej w ewidencji gruntów jako działka 30 w obrębie Marysinek, działka 278 w obrębie Nowy Białynin, działka 151 w obrębie Wikcinek;
2. Przyjęcie granic nieruchomości pasa drogowego drogi powiatowej oznaczonej w ewidencji gruntów jako działka 30 w obrębie Marysinek, działka 278 w obrębie Nowy Białynin, działka 151 w obrębie Wikcinek.

Na podstawie art. 73 ustawy z dnia 13 października 1998 roku „Przepisy wprowadzające ustawy reformujące administrację publiczną” (Dz. U. z 1998 r. nr 133 poz. 872), art. 32 ust. 1–4 ustawy z dnia 17 maja 1989 roku „Prawo geodezyjne i kartograficzne” (Dz. U. z 2020r., poz. 276 t.j.), § 6 ust. 4 i 5 rozporządzenia Rady Ministrów z 7 grudnia 2004 r. w sprawie sposobu i trybu dokonywania podziałów nieruchomości (Dz.U. Nr 268, poz. 2663) oraz zgłoszenia pracy geodezyjnej w Starostwie Powiatowym w Sochaczewie za nr GN.6640.494.2020

Zawiadamiam

w dniu 6 kwietnia 2020 roku, w godzinach: 11.00 – 15.00 w obecności geodety Marka Klugiewicza posiadającego uprawnienia nr 17772, wydane przez Głównego Geodetę Kraju w zakresie 2, o którym mowa w art. 43 pkt 2 ustawy z 17 maja 1989 r. – Prawo geodezyjne i kartograficzne (Dz. U. z 2020r. poz. 276 t.j.) , będącego kierownikiem w/w prac geodezyjnych, w rozumieniu art. 11 wymienionej ustawy, prowadzone będą wyżej opisane czynności geodezyjne.

Miejszem spotkania będzie granica pasa drogi powiatowej 3828W z gruntami przyległymi będącymi Pana(i) – Państwa własnością (współwłasnością) oznaczonymi w ewidencji gruntów i budynków jako działki 34/2, 35 położone w obrębie Wikcinek gmina Nowa Sucha.

Pouczenie:

Zawiadomieni właściciele (władający) gruntami proszeni są o przybycie w oznaczonym terminie z wszelkimi dokumentami, jakie mogą być potrzebne przy ustaleniu granic ich gruntów oraz dokumentami tożsamości.

Udział w tych czynnościach leży w interesie zawiadomionego podmiotu, a nieusprawiedliwione niewzięcie w nich udziału nie będzie stanowić przeszkody do ich przeprowadzenia.

W imieniu osób nieobecnych mogą występować odpowiednio upoważnieni pełnomocnicy.

W przypadku współwłasności, współużytkowania wieczystego, małżeńskiej wspólności ustawowej - uczestnikami postępowania są wszystkie strony.

GEODETA UPRAWNIONY

Marek Klugiewicz
Upr. zaw. Nr 17772

„HORYZONT” s.c.
D. Drzewiecki, M. Sajdak
ul. Skłodowskiej-Curie 2, 96-500 Sochaczew
NIP 837-181-74-49 REGON 362746331
Tel. 500 400 430, 502 370 204

Sochaczew, 03.03.2020r.

Sz. P.
Regina Przybylska

ZAWIADOMIENIE

o następujących czynnościach geodezyjnych prowadzonych na drodze powiatowej nr 3828W

- 1. Ustalenie przebiegu granic pasa drogowego drogi powiatowej oznaczonej w ewidencji gruntów jako działka 30 w obrębie Marysinek, działka 278 w obrębie Nowy Białynin, działka 151 w obrębie Wikcinek;**
- 2. Przyjęcie granic nieruchomości pasa drogowego drogi powiatowej oznaczonej w ewidencji gruntów jako działka 30 w obrębie Marysinek, działka 278 w obrębie Nowy Białynin, działka 151 w obrębie Wikcinek.**

Na podstawie art. 73 ustawy z dnia 13 października 1998 roku „Przepisy wprowadzające ustawy reformujące administrację publiczną” (Dz. U. z 1998 r. nr 133 poz. 872), art. 32 ust. 1–4 ustawy z dnia 17 maja 1989 roku „Prawo geodezyjne i kartograficzne” (Dz. U. z 2020r., poz. 276 t.j.), § 6 ust. 4 i 5 rozporządzenia Rady Ministrów z 7 grudnia 2004 r. w sprawie sposobu i trybu dokonywania podziałów nieruchomości (Dz.U. Nr 268, poz. 2663) oraz zgłoszenia pracy geodezyjnej w Starostwie Powiatowym w Sochaczewie za nr GN.6640.494.2020

Zawiadamiam

w dniu **6 kwietnia 2020 roku**, w godzinach: **11.00 – 15.00** w obecności geodety Marka Klugiewicza posiadającego uprawnienia nr 17772, wydane przez Głównego Geodetę Kraju w zakresie 2, o którym mowa w art. 43 pkt 2 ustawy z 17 maja 1989 r. – Prawo geodezyjne i kartograficzne (Dz. U. z 2020r. poz. 276 t.j.) , będącego kierownikiem w/w prac geodezyjnych, w rozumieniu art. 11 wymienionej ustawy, prowadzone będą wyżej opisane czynności geodezyjne.

Miejscem spotkania będzie granica pasa drogi powiatowej 3828W z gruntami przyległymi będącymi Pana(i) – Państwa własnością (współwłasnością) oznaczonymi w ewidencji gruntów i budynków jako działki 34/2, 35 położone w obrębie Wikcinek gmina Nowa Sucha.

Pouczenie:

Zawiadomieni właściciele (władający) gruntami proszeni są o przybycie w oznaczonym terminie z wszelkimi dokumentami, jakie mogą być potrzebne przy ustaleniu granic ich gruntów oraz dokumentami tożsamości.

Udział w tych czynnościach leży w interesie zawiadomionego podmiotu, a nieusprawiedliwione niewzięcie w nich udziału nie będzie stanowić przeszkody do ich przeprowadzenia.

W imieniu osób nieobecnych mogą występować odpowiednio upoważnieni pełnomocnicy.

W przypadku współwłasności, współużytkowania wieczystego, małżeńskiej wspólności ustawowej - uczestnikami postępowania są wszystkie strony.

GEODETA UPRAWNIONY


Marek Klugiewicz
Upr.zaw. Nr 17772

„HORYZONT” s.c.
D. Drzewiecki, M. Sajdak
ul. Skłodowskiej-Curie 2, 96-500 Sochaczew
NIP 837-181-74-49 REGON 362746331
Tel. 500 400 430, 502 370 204

Sochaczew, 03.03.2020r.

Sz. P.
Mariusz Orzechowski
Kozłów Biskupi 201
96-513 Nowa Sucha

ZAWIADOMIENIE

o następujących czynnościach geodezyjnych prowadzonych na drodze powiatowej nr 3828W

1. Ustalenie przebiegu granic pasa drogowego drogi powiatowej oznaczonej w ewidencji gruntów jako działka 30 w obrębie Marysinek, działka 278 w obrębie Nowy Białynin, działka 151 w obrębie Wikcinek;
2. Przyjęcie granic nieruchomości pasa drogowego drogi powiatowej oznaczonej w ewidencji gruntów jako działka 30 w obrębie Marysinek, działka 278 w obrębie Nowy Białynin, działka 151 w obrębie Wikcinek.

Na podstawie art. 73 ustawy z dnia 13 października 1998 roku „Przepisy wprowadzające ustawy reformujące administrację publiczną” (Dz. U. z 1998 r. nr 133 poz. 872), art. 32 ust. 1–4 ustawy z dnia 17 maja 1989 roku „Prawo geodezyjne i kartograficzne” (Dz. U. z 2020r., poz. 276 t.j.), § 6 ust. 4 i 5 rozporządzenia Rady Ministrów z 7 grudnia 2004 r. w sprawie sposobu i trybu dokonywania podziałów nieruchomości (Dz.U. Nr 268, poz. 2663) oraz zgłoszenia pracy geodezyjnej w Starostwie Powiatowym w Sochaczewie za nr GN.6640.494.2020

Zawiadamiam

w dniu **6 kwietnia 2020 roku**, w godzinach: **11.00 – 15.00** w obecności geodety Marka Klugiewicza posiadającego uprawnienia nr 17772, wydane przez Głównego Geodetę Kraju w zakresie 2, o którym mowa w art. 43 pkt 2 ustawy z 17 maja 1989 r. – Prawo geodezyjne i kartograficzne (Dz. U. z 2020r. poz. 276 t.j.) , będącego kierownikiem w/w prac geodezyjnych, w rozumieniu art. 11 wymienionej ustawy, prowadzone będą wyżej opisane czynności geodezyjne.

Miejszem spotkania będzie granica pasa drogi powiatowej 3828W z gruntami przyległymi będącymi Pana(i) – Państwa własnością (współwłasnością) oznaczonymi w ewidencji gruntów i budynków jako działka 32 położona w obrębie Wikcinek gmina Nowa Sucha.

Pouczenie:


Zawiadomieni właściciele (władający) gruntami proszeni są o przybycie w oznaczonym terminie z wszelkimi dokumentami, jakie mogą być potrzebne przy ustaleniu granic ich gruntów oraz dokumentami tożsamości.

Udział w tych czynnościach leży w interesie zawiadomionego podmiotu, a nieusprawiedliwione niewzięcie w nich udziału nie będzie stanowić przeszkody do ich przeprowadzenia.

W imieniu osób nieobecnych mogą występować odpowiednio upoważnieni pełnomocnicy.

W przypadku współwłasności, współużytkowania wieczystego, małżeńskiej wspólności ustawowej - uczestnikami postępowania są wszystkie strony.

GEODETA UPRAWNIONY


Marek Klugiewicz
Upr. zaw. Nr 17772

„HORYZONT” s.c.
D. Drzewiecki, M. Sajdak
ul. Skłodowskiej-Curie 2, 96-500 Sochaczew
NIP 837-181-74-49 REGON 362746331
Tel. 500 400 430, 502 370 204

Sochaczew, 03.03.2020r.

Sz. P.
Krystyna Cichecka

ZAWIADOMIENIE

o następujących czynnościach geodezyjnych prowadzonych na drodze powiatowej nr 3828W

1. Ustalenie przebiegu granic pasa drogowego drogi powiatowej oznaczonej w ewidencji gruntów jako działka 30 w obrębie Marysinek, działka 278 w obrębie Nowy Białynin, działka 151 w obrębie Wikcinek;
2. Przyjęcie granic nieruchomości pasa drogowego drogi powiatowej oznaczonej w ewidencji gruntów jako działka 30 w obrębie Marysinek, działka 278 w obrębie Nowy Białynin, działka 151 w obrębie Wikcinek.

Na podstawie art. 73 ustawy z dnia 13 października 1998 roku „Przepisy wprowadzające ustawy reformujące administrację publiczną” (Dz. U. z 1998 r. nr 133 poz. 872), art. 32 ust. 1–4 ustawy z dnia 17 maja 1989 roku „Prawo geodezyjne i kartograficzne” (Dz. U. z 2020r., poz. 276 t.j.), § 6 ust. 4 i 5 rozporządzenia Rady Ministrów z 7 grudnia 2004 r. w sprawie sposobu i trybu dokonywania podziałów nieruchomości (Dz.U. Nr 268, poz. 2663) oraz zgłoszenia pracy geodezyjnej w Starostwie Powiatowym w Sochaczewie za nr GN.6640.494.2020

Zawiadamiam

w dniu 6 kwietnia 2020 roku, w godzinach: 11.00 – 15.00 w obecności geodety Marka Klugiewicza posiadającego uprawnienia nr 17772, wydane przez Głównego Geodetę Kraju w zakresie 2, o którym mowa w art. 43 pkt 2 ustawy z 17 maja 1989 r. – Prawo geodezyjne i kartograficzne (Dz. U. z 2020r. poz. 276 t.j.) , będącego kierownikiem w/w prac geodezyjnych, w rozumieniu art. 11 wymienionej ustawy, prowadzone będą wyżej opisane czynności geodezyjne.

Miejszem spotkania będzie granica pasa drogi powiatowej 3828W z gruntami przyległymi będącymi Pana(i) – Państwa własnością (współwłasnością) oznaczonymi w ewidencji gruntów i budynków jako działki 32/1, 276, 281, 282 położone w obrębie Nowy Białynin gmina Nowa Sucha.

Pouczenie:

Zawiadomieni właściciele (władający) gruntami proszeni są o przybycie w oznaczonym terminie z wszelkimi dokumentami, jakie mogą być potrzebne przy ustaleniu granic ich gruntów oraz dokumentami tożsamości.

Udział w tych czynnościach leży w interesie zawiadomionego podmiotu, a nieusprawiedliwione niewzięcie w nich udziału nie będzie stanowić przeszkody do ich przeprowadzenia.

W imieniu osób nieobecnych mogą występować odpowiednio upoważnieni pełnomocnicy.

W przypadku współwłasności, współużytkowania wieczystego, małżeńskiej wspólności ustawowej - uczestnikami postępowania są wszystkie strony.

GEODETA UPRAWNIONY

Marek Klugiewicz
Upr. zaw. Nr 17772

Klauzula Informacyjna:

Państwa dane osobowe posiadam w związku wykonywaniem pracy geodezyjnej na podstawie art. 11 Prawo Geodezyjne i Kartograficzne (Dz. U. z 2020r. poz. 276 t.j)

Odbiorcami danych mogą być: strony w postępowaniu ustalenia granic, strony uczestniczące w procesie wykonywania zleconej usługi, organy administracji samorządowej i publicznej, biuro rachunkowe prowadzące księgowość firmy „HORYZONT” s.c. D. DRZEWIECKI, M. SAJDAK.

Macie Państwo prawo do żądania od administratora dostępu do swoich danych osobowych, ich sprostowania, usunięcia lub ograniczenia przetwarzania (o prawie do przenoszenia danych, jeżeli przysługuje), a także prawo wniesienia skargi do organu nadzorczego.

W przypadku pytań dotyczących przetwarzania danych osobowych prosimy o kontakt pod adresem „HORYZONT” s.c. D. DRZEWIECKI, M. SAJDAK 96-500 Sochaczew, ul. Skłodowskiej – Curie 2, tel. 500 400 430.