


HORYZONT S.C.

M. Klugiewicz
09.03.2020

Podp. S. Witek. GW
09.03.2020
Sochaczew, dn. 06.03.2020r.

D. Drzewiecki M. Sajdak
ul. Skłodowskiej-Curie 2
96-500 Sochaczew

„HORYZONT” s.c.
D. Drzewiecki, M. Sajdak
ul. Skłodowskiej-Curie 2, 96-500 Sochaczew
NIP: 837-181-74-49, REGON: 362746331
tel. 500-400-430, 502-370-204



Starosta Sochaczewski
ul. Piłsudskiego 65
96-500 Sochaczew

Wniosek

Na podstawie art. 73 ustawy z dnia 13 października 1998 roku „Przepisy wprowadzające ustawy reformujące administrację publiczną” (Dz. U. z 1998 r. nr 133 poz. 872), art. 32 ust. 1–4 ustawy z dnia 17 maja 1989 roku „Prawo geodezyjne i kartograficzne” (Dz. U. z 2020r., poz. 276 t.j.), § 6 ust. 4 i 5 rozporządzenia Rady Ministrów z 7 grudnia 2004 r. w sprawie sposobu i trybu dokonywania podziałów nieruchomości (Dz.U. Nr 268, poz. 2663) oraz zgłoszenia pracy geodezyjnej w Starostwa Powiatowym w Sochaczewie za nr GN.6640.493.2020, §38 ust. 4 rozporządzenia w sprawie ewidencji gruntów i budynków (Dz. U. z 2019r. poz. 393 t.j.) zwracam się z prośbą o zamieszczenie na stronach internetowych Biuletynu Informacji Publicznej oraz tablicy ogłoszeń Starostwa Powiatowego na okres 14 dni informacji o ustaleniu granic działek: nr **11, 64** położonych w obrębie ewidencyjnym **Jeżówka** gmina Sochaczew, nr **109** położonej w obrębie ewidencyjnym **Wyczółki** gmina Sochaczew z gruntami przyległymi.

GEODETA UPRAWNIONY
Marek Klugiewicz
Upr. Zaw. Nr 17772

„HORYZONT” s.c.
D. Drzewiecki, M. Sajdak
ul. Skłodowskiej-Curie 2, 96-500 Sochaczew
NIP 837-181-74-49 REGON 362746331
Tel. 500 400 430, 502 370 204

Sochaczew, 04.03.2020r.

Sz.P.
Zofia Baczyńska
Wyczółki

ZAWIADOMIENIE

o następujących czynnościach geodezyjnych prowadzonych na drodze powiatowej nr 3828W

1. Ustalenie przebiegu granic pasa drogowego drogi powiatowej oznaczonej w ewidencji gruntów jako działki 11, 64 w obrębie Jeżówka, działka 109 w obrębie Wyczółki;
2. Przyjęcie granic nieruchomości pasa drogowego drogi powiatowej oznaczonej w ewidencji gruntów jako działki 11, 64 w obrębie Jeżówka, działka 109 w obrębie Wyczółki.

Na podstawie art. 73 ustawy z dnia 13 października 1998 roku „Przepisy wprowadzające ustawy reformujące administrację publiczną” (Dz. U. z 1998 r. nr 133 poz. 872), art. 32 ust. 1–4 ustawy z dnia 17 maja 1989 roku „Prawo geodezyjne i kartograficzne” (Dz. U. z 2020r., poz. 276 t.j.), § 6 ust. 4 i 5 rozporządzenia Rady Ministrów z 7 grudnia 2004 r. w sprawie sposobu i trybu dokonywania podziałów nieruchomości (Dz.U. Nr 268, poz. 2663) oraz zgłoszenia pracy geodezyjnej w Starostwie Powiatowym w Sochaczewie za nr GN.6640.493.2020

Zawiadamiam

w dniu 7 kwietnia 2020 roku, w godzinach: 11.00 – 15.00 w obecności geodety Marka Klugiewicza posiadającego uprawnienia nr 17772, wydane przez Głównego Geodetę Kraju w zakresie 2, o którym mowa w art. 43 pkt 2 ustawy z 17 maja 1989 r. – Prawo geodezyjne i kartograficzne (Dz. U. z 2020r. poz. 276 t.j.), będącego kierownikiem w/w prac geodezyjnych, w rozumieniu art. 11 wymienionej ustawy, prowadzone będą wyżej opisane czynności geodezyjne.

Miejszem spotkania będzie granica pasa drogi powiatowej 3828W z gruntami przyległymi będącymi Pana(i) – Państwa własnością (współwłasnością) oznaczonymi w ewidencji gruntów i budynków jako działki 106, 121 położone w obrębie Wyczółki gmina Sochaczew.

Pouczenie:


Zawiadomieni właściciele (władający) gruntami proszeni są o przybycie w oznaczonym terminie z wszelkimi dokumentami, jakie mogą być potrzebne przy ustaleniu granic ich gruntów oraz dokumentami tożsamości.

Udział w tych czynnościach leży w interesie zawiadomionego podmiotu, a nieusprawiedliwione niewzięcie w nich udziału nie będzie stanowić przeszkody do ich przeprowadzenia.

W imieniu osób nieobecnych mogą występować odpowiednio upoważnieni pełnomocnicy.

W przypadku współwłasności, współużytkownia wieczystego, małżeńskiej wspólności ustawowej - uczestnikami postępowania są wszystkie strony.

GEODETA UPRAWNIONY


Marek Klugiewicz
Upr./zaw. Nr 17772

„HORYZONT” s.c.
D. Drzewiecki, M. Sajdak
ul. Skłodowskiej-Curie 2, 96-500 Sochaczew
NIP 837-181-74-49 REGON 362746331
Tel. 500 400 430, 502 370 204

Sochaczew, 04.03.2020r.

Sz.P.
Cezary Paweł Baczyński
Wyczółki

ZAWIADOMIENIE

o następujących czynnościach geodezyjnych prowadzonych na drodze powiatowej nr 3828W

1. Ustalenie przebiegu granic pasa drogowego drogi powiatowej oznaczonej w ewidencji gruntów jako działki 11, 64 w obrębie Jeżówka, działka 109 w obrębie Wyczółki;
2. Przyjęcie granic nieruchomości pasa drogowego drogi powiatowej oznaczonej w ewidencji gruntów jako działki 11, 64 w obrębie Jeżówka, działka 109 w obrębie Wyczółki.

Na podstawie art. 73 ustawy z dnia 13 października 1998 roku „Przepisy wprowadzające ustawy reformujące administrację publiczną” (Dz. U. z 1998 r. nr 133 poz. 872), art. 32 ust. 1–4 ustawy z dnia 17 maja 1989 roku „Prawo geodezyjne i kartograficzne” (Dz. U. z 2020r., poz. 276 t.j.), § 6 ust. 4 i 5 rozporządzenia Rady Ministrów z 7 grudnia 2004 r. w sprawie sposobu i trybu dokonywania podziałów nieruchomości (Dz.U. Nr 268, poz. 2663) oraz zgłoszenia pracy geodezyjnej w Starostwie Powiatowym w Sochaczewie za nr GN.6640.493.2020

Zawiadamiam

w dniu 7 kwietnia 2020 roku, w godzinach: 11.00 – 15.00 w obecności geodety Marka Klugiewicza posiadającego uprawnienia nr 17772, wydane przez Głównego Geodetę Kraju w zakresie 2, o którym mowa w art. 43 pkt 2 ustawy z 17 maja 1989 r. – Prawo geodezyjne i kartograficzne (Dz. U. z 2020r. poz. 276 t.j.), będącego kierownikiem w/w prac geodezyjnych, w rozumieniu art. 11 wymienionej ustawy, prowadzone będą wyżej opisane czynności geodezyjne.

Miejszem spotkania będzie granica pasa drogi powiatowej 3828W z gruntami przyległymi będącymi Pana(i) – Państwa własnością (współwłasnością) oznaczonymi w ewidencji gruntów i budynków jako działki 107, 122 położone w obrębie Wyczółki gmina Sochaczew.

Pouczenie:

Zawiadomieni właściciele (władający) gruntami proszeni są o przybycie w oznaczonym terminie z wszelkimi dokumentami, jakie mogą być potrzebne przy ustaleniu granic ich gruntów oraz dokumentami tożsamości.

Udział w tych czynnościach leży w interesie zawiadomionego podmiotu, a nieusprawiedliwione niewzięcie w nich udziału nie będzie stanowić przeszkody do ich przeprowadzenia.

W imieniu osób nieobecnych mogą występować odpowiednio upoważnieni pełnomocnicy.

W przypadku współwłasności, współużytkowania wieczystego, małżeńskiej wspólności ustawowej - uczestnikami postępowania są wszystkie strony.

GEODETA UPRAWNIONY

Marek Klugiewicz
Upr. zaw. Nr 17772

„HORYZONT” s.c.
D. Drzewiecki, M. Sajdak
ul. Skłodowskiej-Curie 2, 96-500 Sochaczew
NIP 837-181-74-49 REGON 362746331
Tel. 500 400 430, 502 370 204

Sochaczew, 04.03.2020r.

Sz.P.
Feliks Baczyński
Wyczółki

ZAWIADOMIENIE

o następujących czynnościach geodezyjnych prowadzonych na drodze powiatowej nr 3828W

1. Ustalenie przebiegu granic pasa drogowego drogi powiatowej oznaczonej w ewidencji gruntów jako działki 11, 64 w obrębie Jeżówka, działka 109 w obrębie Wyczółki;
2. Przyjęcie granic nieruchomości pasa drogowego drogi powiatowej oznaczonej w ewidencji gruntów jako działki 11, 64 w obrębie Jeżówka, działka 109 w obrębie Wyczółki.

Na podstawie art. 73 ustawy z dnia 13 października 1998 roku „Przepisy wprowadzające ustawy reformujące administrację publiczną” (Dz. U. z 1998 r. nr 133 poz. 872), art. 32 ust. 1–4 ustawy z dnia 17 maja 1989 roku „Prawo geodezyjne i kartograficzne” (Dz. U. z 2020r., poz. 276 t.j.), § 6 ust. 4 i 5 rozporządzenia Rady Ministrów z 7 grudnia 2004 r. w sprawie sposobu i trybu dokonywania podziałów nieruchomości (Dz.U. Nr 268, poz. 2663) oraz zgłoszenia pracy geodezyjnej w Starostwie Powiatowym w Sochaczewie za nr GN.6640.493.2020

Zawiadamiam

w dniu 7 kwietnia 2020 roku, w godzinach: 11.00 – 15.00 w obecności geodety Marka Klugiewicza posiadającego uprawnienia nr 17772, wydane przez Głównego Geodetę Kraju w zakresie 2, o którym mowa w art. 43 pkt 2 ustawy z 17 maja 1989 r. – Prawo geodezyjne i kartograficzne (Dz. U. z 2020r. poz. 276 t.j.), będącego kierownikiem w/w prac geodezyjnych, w rozumieniu art. 11 wymienionej ustawy, prowadzone będą wyżej opisane czynności geodezyjne.

Miejszem spotkania będzie granica pasa drogi powiatowej 3828W z gruntami przyległymi będącymi Pana(i) – Państwa własnością (współwłasnością) oznaczonymi w ewidencji gruntów i budynków jako działki 106, 121 położone w obrębie Wyczółki gmina Sochaczew.

Pouczenie:

Zawiadomieni właściciele (władający) gruntami proszeni są o przybycie w oznaczonym terminie z wszelkimi dokumentami, jakie mogą być potrzebne przy ustaleniu granic ich gruntów oraz dokumentami tożsamości.

Udział w tych czynnościach leży w interesie zawiadomionego podmiotu, a nieusprawiedliwione niewzięcie w nich udziału nie będzie stanowić przeszkody do ich przeprowadzenia.

W imieniu osób nieobecnych mogą występować odpowiednio upoważnieni pełnomocnicy.

W przypadku współwłasności, współużytkownia wieczystego, małżeńskiej wspólności ustawowej - uczestnikami postępowania są wszystkie strony.

GEODETA UPRAWNIONY

Marek Klugiewicz
Upr. zaw. Nr 17772

„HORYZONT” s.c.
D. Drzewiecki, M. Sajdak
ul. Skłodowskiej-Curie 2, 96-500 Sochaczew
NIP 837-181-74-49 REGON 362746331
Tel. 500 400 430, 502 370 204

Sochaczew, 04.03.2020r.

Sz.P.
Wacław Baczyński
Wyczółki

ZAWIADOMIENIE

o następujących czynnościach geodezyjnych prowadzonych na drodze powiatowej nr 3828W

1. Ustalenie przebiegu granic pasa drogowego drogi powiatowej oznaczonej w ewidencji gruntów jako działki 11, 64 w obrębie Jeżówka, działka 109 w obrębie Wyczółki;
2. Przyjęcie granic nieruchomości pasa drogowego drogi powiatowej oznaczonej w ewidencji gruntów jako działki 11, 64 w obrębie Jeżówka, działka 109 w obrębie Wyczółki.

Na podstawie art. 73 ustawy z dnia 13 października 1998 roku „Przepisy wprowadzające ustawy reformujące administrację publiczną” (Dz. U. z 1998 r. nr 133 poz. 872), art. 32 ust. 1–4 ustawy z dnia 17 maja 1989 roku „Prawo geodezyjne i kartograficzne” (Dz. U. z 2020r., poz. 276 t.j.), § 6 ust. 4 i 5 rozporządzenia Rady Ministrów z 7 grudnia 2004 r. w sprawie sposobu i trybu dokonywania podziałów nieruchomości (Dz.U. Nr 268, poz. 2663) oraz zgłoszenia pracy geodezyjnej w Starostwie Powiatowym w Sochaczewie za nr GN.6640.493.2020

Zawiadamiam

w dniu 7 kwietnia 2020 roku, w godzinach: 11.00 – 15.00 w obecności geodety Marka Klugiewicza posiadającego uprawnienia nr 17772, wydane przez Głównego Geodetę Kraju w zakresie 2, o którym mowa w art. 43 pkt 2 ustawy z 17 maja 1989 r. – Prawo geodezyjne i kartograficzne (Dz. U. z 2020r. poz. 276 t.j.), będącego kierownikiem w/w prac geodezyjnych, w rozumieniu art. 11 wymienionej ustawy, prowadzone będą wyżej opisane czynności geodezyjne.

Miejszem spotkania będzie granica pasa drogi powiatowej 3828W z gruntami przyległymi będącymi Pana(i) – Państwa własnością (współwłasnością) oznaczonymi w ewidencji gruntów i budynków jako działki 97, 101, 102, 112, 116, 117 położone w obrębie Wyczółki gmina Sochaczew.

Pouczenie:


Zawiadomieni właściciele (władający) gruntami proszeni są o przybycie w oznaczonym terminie z wszelkimi dokumentami, jakie mogą być potrzebne przy ustaleniu granic ich gruntów oraz dokumentami tożsamości.

Udział w tych czynnościach leży w interesie zawiadomionego podmiotu, a nieusprawiedliwione niewzięcie w nich udziału nie będzie stanowić przeszkody do ich przeprowadzenia.

W imieniu osób nieobecnych mogą występować odpowiednio upoważnieni pełnomocnicy.

W przypadku współwłasności, współużytkowania wieczystego, małżeńskiej wspólności ustawowej - uczestnikami postępowania są wszystkie strony.

GEODETA UPRAWNIONY


Marek Klugiewicz
Upr./zaw. Nr 17772

„HORYZONT” s.c.
D. Drzewiecki, M. Sajdak
ul. Skłodowskiej-Curie 2, 96-500 Sochaczew
NIP 837-181-74-49 REGON 362746331
Tel. 500 400 430, 502 370 204

Sochaczew, 04.03.2020r.

Sz.P.
Grzegorz Błaszczuk
Okopy

ZAWIADOMIENIE

o następujących czynnościach geodezyjnych prowadzonych na drodze powiatowej nr 3828W

1. Ustalenie przebiegu granic pasa drogowego drogi powiatowej oznaczonej w ewidencji gruntów jako działki 11, 64 w obrębie Jeżówka, działka 109 w obrębie Wyczółki;
2. Przyjęcie granic nieruchomości pasa drogowego drogi powiatowej oznaczonej w ewidencji gruntów jako działki 11, 64 w obrębie Jeżówka, działka 109 w obrębie Wyczółki.

Na podstawie art. 73 ustawy z dnia 13 października 1998 roku „Przepisy wprowadzające ustawy reformujące administrację publiczną” (Dz. U. z 1998 r. nr 133 poz. 872), art. 32 ust. 1–4 ustawy z dnia 17 maja 1989 roku „Prawo geodezyjne i kartograficzne” (Dz. U. z 2020r., poz. 276 t.j.), § 6 ust. 4 i 5 rozporządzenia Rady Ministrów z 7 grudnia 2004 r. w sprawie sposobu i trybu dokonywania podziałów nieruchomości (Dz.U. Nr 268, poz. 2663) oraz zgłoszenia pracy geodezyjnej w Starostwie Powiatowym w Sochaczewie za nr GN.6640.493.2020

Zawiadamiam

w dniu 7 kwietnia 2020 roku, w godzinach: 11.00 – 15.00 w obecności geodety Marka Klugiewicza posiadającego uprawnienia nr 17772, wydane przez Głównego Geodetę Kraju w zakresie 2, o którym mowa w art. 43 pkt 2 ustawy z 17 maja 1989 r. – Prawo geodezyjne i kartograficzne (Dz. U. z 2020r. poz. 276 t.j.), będącego kierownikiem w/w prac geodezyjnych, w rozumieniu art. 11 wymienionej ustawy, prowadzone będą wyżej opisane czynności geodezyjne.

Miejscem spotkania będzie granica pasa drogi powiatowej 3828W z gruntami przyległymi będącymi Pana(i) – Państwa własnością (współwłasnością) oznaczonymi w ewidencji gruntów i budynków jako działka 143 położona w obrębie Wyczółki gmina Sochaczew.

Pouczenie:


Zawiadomieni właściciele (władający) gruntami proszeni są o przybycie w oznaczonym terminie z wszelkimi dokumentami, jakie mogą być potrzebne przy ustaleniu granic ich gruntów oraz dokumentami tożsamości.

Udział w tych czynnościach leży w interesie zawiadomionego podmiotu, a nieusprawiedliwione niewzięcie w nich udziału nie będzie stanowić przeszkody do ich przeprowadzenia.

W imieniu osób nieobecnych mogą występować odpowiednio upoważnieni pełnomocnicy.

W przypadku współwłasności, współużytkownia wieczystego, małżeńskiej wspólności ustawowej - uczestnikami postępowania są wszystkie strony.

GEODETA UPRAWNIONY


Marek Klugiewicz
Upr. zaw. Nr 17772

„HORYZONT” s.c.
D. Drzewiecki, M. Sajdak
ul. Skłodowskiej-Curie 2, 96-500 Sochaczew
NIP 837-181-74-49 REGON 362746331
Tel. 500 400 430, 502 370 204

Sochaczew, 04.03.2020r.

Sz.P.
Marek Błaszczuk
Roztropna

ZAWIADOMIENIE

o następujących czynnościach geodezyjnych prowadzonych na drodze powiatowej nr 3828W

1. Ustalenie przebiegu granic pasa drogowego drogi powiatowej oznaczonej w ewidencji gruntów jako działki 11, 64 w obrębie Jeżówka, działka 109 w obrębie Wyczółki;
2. Przyjęcie granic nieruchomości pasa drogowego drogi powiatowej oznaczonej w ewidencji gruntów jako działki 11, 64 w obrębie Jeżówka, działka 109 w obrębie Wyczółki.

Na podstawie art. 73 ustawy z dnia 13 października 1998 roku „Przepisy wprowadzające ustawy reformujące administrację publiczną” (Dz. U. z 1998 r. nr 133 poz. 872), art. 32 ust. 1–4 ustawy z dnia 17 maja 1989 roku „Prawo geodezyjne i kartograficzne” (Dz. U. z 2020r., poz. 276 t.j.), § 6 ust. 4 i 5 rozporządzenia Rady Ministrów z 7 grudnia 2004 r. w sprawie sposobu i trybu dokonywania podziałów nieruchomości (Dz.U. Nr 268, poz. 2663) oraz zgłoszenia pracy geodezyjnej w Starostwie Powiatowym w Sochaczewie za nr GN.6640.493.2020

Zawiadamiam

w dniu 7 kwietnia 2020 roku, w godzinach: 11.00 – 15.00 w obecności geodety Marka Klugiewicza posiadającego uprawnienia nr 17772, wydane przez Głównego Geodetę Kraju w zakresie 2, o którym mowa w art. 43 pkt 2 ustawy z 17 maja 1989 r. – Prawo geodezyjne i kartograficzne (Dz. U. z 2020r. poz. 276 t.j.), będącego kierownikiem w/w prac geodezyjnych, w rozumieniu art. 11 wymienionej ustawy, prowadzone będą wyżej opisane czynności geodezyjne.

Miejszem spotkania będzie granica pasa drogi powiatowej 3828W z gruntami przyległymi będącymi Pana(i) – Państwa własnością (współwłasnością) oznaczonymi w ewidencji gruntów i budynków jako działka 88 położona w obrębie Wyczółki gmina Sochaczew.

Pouczenie:


Zawiadomieni właściciele (władający) gruntami proszeni są o przybycie w oznaczonym terminie z wszelkimi dokumentami, jakie mogą być potrzebne przy ustaleniu granic ich gruntów oraz dokumentami tożsamości.

Udział w tych czynnościach leży w interesie zawiadomionego podmiotu, a nieusprawiedliwione niewzięcie w nich udziału nie będzie stanowić przeszkody do ich przeprowadzenia.

W imieniu osób nieobecnych mogą występować odpowiednio upoważnieni pełnomocnicy.

W przypadku współwłasności, współużytkownia wieczystego, małżeńskiej wspólności ustawowej - uczestnikami postępowania są wszystkie strony.

GEODETA UPRAWNIONY


Marek Klugiewicz
Upr. zaw. Nr 17772

„HORYZONT” s.c.
D. Drzewiecki, M. Sajdak
ul. Skłodowskiej-Curie 2, 96-500 Sochaczew
NIP 837-181-74-49 REGON 362746331
Tel. 500 400 430, 502 370 204

Sochaczew, 04.03.2020r.

Sz.P.
Sławomira Błaszczyk
Okopy

ZAWIADOMIENIE

o następujących czynnościach geodezyjnych prowadzonych na drodze powiatowej nr 3828W

1. Ustalenie przebiegu granic pasa drogowego drogi powiatowej oznaczonej w ewidencji gruntów jako działki 11, 64 w obrębie Jeżówka, działka 109 w obrębie Wyczółki;
2. Przyjęcie granic nieruchomości pasa drogowego drogi powiatowej oznaczonej w ewidencji gruntów jako działki 11, 64 w obrębie Jeżówka, działka 109 w obrębie Wyczółki.

Na podstawie art. 73 ustawy z dnia 13 października 1998 roku „Przepisy wprowadzające ustawy reformujące administrację publiczną” (Dz. U. z 1998 r. nr 133 poz. 872), art. 32 ust. 1–4 ustawy z dnia 17 maja 1989 roku „Prawo geodezyjne i kartograficzne” (Dz. U. z 2020r., poz. 276 t.j.), § 6 ust. 4 i 5 rozporządzenia Rady Ministrów z 7 grudnia 2004 r. w sprawie sposobu i trybu dokonywania podziałów nieruchomości (Dz.U. Nr 268, poz. 2663) oraz zgłoszenia pracy geodezyjnej w Starostwie Powiatowym w Sochaczewie za nr GN.6640.493.2020

Zawiadamiam

w dniu 7 kwietnia 2020 roku, w godzinach: 11.00 – 15.00 w obecności geodety Marka Klugiewicza posiadającego uprawnienia nr 17772, wydane przez Głównego Geodetę Kraju w zakresie 2, o którym mowa w art. 43 pkt 2 ustawy z 17 maja 1989 r. – Prawo geodezyjne i kartograficzne (Dz. U. z 2020r. poz. 276 t.j.), będącego kierownikiem w/w prac geodezyjnych, w rozumieniu art. 11 wymienionej ustawy, prowadzone będą wyżej opisane czynności geodezyjne.

Miejszem spotkania będzie granica pasa drogi powiatowej 3828W z gruntami przyległymi będącymi Pana(i) – Państwa własnością (współwłasnością) oznaczonymi w ewidencji gruntów i budynków jako działka 143 położona w obrębie Wyczółki gmina Sochaczew.

Pouczenie:

Zawiadomieni właściciele (władający) gruntami proszeni są o przybycie w oznaczonym terminie z wszelkimi dokumentami, jakie mogą być potrzebne przy ustaleniu granic ich gruntów oraz dokumentami tożsamości.

Udział w tych czynnościach leży w interesie zawiadomionego podmiotu, a nieusprawiedliwione niewzięcie w nich udziału nie będzie stanowić przeszkody do ich przeprowadzenia.

W imieniu osób nieobecnych mogą występować odpowiednio upoważnieni pełnomocnicy.

W przypadku współwłasności, współużytkowania wieczystego, małżeńskiej wspólności ustawowej - uczestnikami postępowania są wszystkie strony.

GEODETA UPRAWNIONY

Marek Klugiewicz
Upr. zaw. Nr 17772

„HORYZONT” s.c.
D. Drzewiecki, M. Sajdak
ul. Skłodowskiej-Curie 2, 96-500 Sochaczew
NIP 837-181-74-49 REGON 362746331
Tel. 500 400 430, 502 370 204

Sochaczew, 04.03.2020r.

Sz.P.
Wojciech Chaber
Skotniki

ZAWIADOMIENIE

o następujących czynnościach geodezyjnych prowadzonych na drodze powiatowej nr 3828W

1. Ustalenie przebiegu granic pasa drogowego drogi powiatowej oznaczonej w ewidencji gruntów jako działki 11, 64 w obrębie Jeżówka, działka 109 w obrębie Wyczółki;
2. Przyjęcie granic nieruchomości pasa drogowego drogi powiatowej oznaczonej w ewidencji gruntów jako działki 11, 64 w obrębie Jeżówka, działka 109 w obrębie Wyczółki.

Na podstawie art. 73 ustawy z dnia 13 października 1998 roku „Przepisy wprowadzające ustawy reformujące administrację publiczną” (Dz. U. z 1998 r. nr 133 poz. 872), art. 32 ust. 1–4 ustawy z dnia 17 maja 1989 roku „Prawo geodezyjne i kartograficzne” (Dz. U. z 2020r., poz. 276 t.j.), § 6 ust. 4 i 5 rozporządzenia Rady Ministrów z 7 grudnia 2004 r. w sprawie sposobu i trybu dokonywania podziałów nieruchomości (Dz.U. Nr 268, poz. 2663) oraz zgłoszenia pracy geodezyjnej w Starostwie Powiatowym w Sochaczewie za nr GN.6640.493.2020

Zawiadamiam

w dniu 7 kwietnia 2020 roku, w godzinach: 11.00 – 15.00 w obecności geodety Marka Klugiewicza posiadającego uprawnienia nr 17772, wydane przez Głównego Geodetę Kraju w zakresie 2, o którym mowa w art. 43 pkt 2 ustawy z 17 maja 1989 r. – Prawo geodezyjne i kartograficzne (Dz. U. z 2020r. poz. 276 t.j.), będącego kierownikiem w/w prac geodezyjnych, w rozumieniu art. 11 wymienionej ustawy, prowadzone będą wyżej opisane czynności geodezyjne.

Miejszem spotkania będzie granica pasa drogi powiatowej 3828W z gruntami przyległymi będącymi Pana(i) – Państwa własnością (współwłasnością) oznaczonymi w ewidencji gruntów i budynków jako działka 23 położona w obrębie Jeżówka gmina Sochaczew.

Pouczenie:


Zawiadomieni właściciele (władający) gruntami proszeni są o przybycie w oznaczonym terminie z wszelkimi dokumentami, jakie mogą być potrzebne przy ustaleniu granic ich gruntów oraz dokumentami tożsamości.

Udział w tych czynnościach leży w interesie zawiadomionego podmiotu, a nieusprawiedliwione niewzięcie w nich udziału nie będzie stanowić przeszkody do ich przeprowadzenia.

W imieniu osób nieobecnych mogą występować odpowiednio upoważnieni pełnomocnicy.

W przypadku współwłasności, współużytkowania wieczystego, małżeńskiej wspólności ustawowej - uczestnikami postępowania są wszystkie strony.

GEODETA UPRAWNIONY


Marek Klugiewicz
Upr. zaw. Nr 17772

„HORYZONT” s.c.
D. Drzewiecki, M. Sajdak
ul. Skłodowskiej-Curie 2, 96-500 Sochaczew
NIP 837-181-74-49 REGON 362746331
Tel. 500 400 430, 502 370 204

Sochaczew, 04.03.2020r.

Sz.P.
Teresa Markiewicz
Jeżówka

ZAWIADOMIENIE

o następujących czynnościach geodezyjnych prowadzonych na drodze powiatowej nr 3828W

1. Ustalenie przebiegu granic pasa drogowego drogi powiatowej oznaczonej w ewidencji gruntów jako działki 11, 64 w obrębie Jeżówka, działka 109 w obrębie Wyczółki;
2. Przyjęcie granic nieruchomości pasa drogowego drogi powiatowej oznaczonej w ewidencji gruntów jako działki 11, 64 w obrębie Jeżówka, działka 109 w obrębie Wyczółki.

Na podstawie art. 73 ustawy z dnia 13 października 1998 roku „Przepisy wprowadzające ustawy reformujące administrację publiczną” (Dz. U. z 1998 r. nr 133 poz. 872), art. 32 ust. 1–4 ustawy z dnia 17 maja 1989 roku „Prawo geodezyjne i kartograficzne” (Dz. U. z 2020r., poz. 276 t.j.), § 6 ust. 4 i 5 rozporządzenia Rady Ministrów z 7 grudnia 2004 r. w sprawie sposobu i trybu dokonywania podziałów nieruchomości (Dz.U. Nr 268, poz. 2663) oraz zgłoszenia pracy geodezyjnej w Starostwie Powiatowym w Sochaczewie za nr GN.6640.493.2020

Zawiadamiam

w dniu 7 kwietnia 2020 roku, w godzinach: 11.00 – 15.00 w obecności geodety Marka Klugiewicza posiadającego uprawnienia nr 17772, wydane przez Głównego Geodetę Kraju w zakresie 2, o którym mowa w art. 43 pkt 2 ustawy z 17 maja 1989 r. – Prawo geodezyjne i kartograficzne (Dz. U. z 2020r. poz. 276 t.j.), będącego kierownikiem w/w prac geodezyjnych, w rozumieniu art. 11 wymienionej ustawy, prowadzone będą wyżej opisane czynności geodezyjne.

Miejszem spotkania będzie granica pasa drogi powiatowej 3828W z gruntami przyległymi będącymi Pana(i) – Państwa własnością (współwłasnością) oznaczonymi w ewidencji gruntów i budynków jako działka 19 położona w obrębie Jeżówka gmina Sochaczew.

Pouczenie:

Zawiadomieni właściciele (władający) gruntami proszeni są o przybycie w oznaczonym terminie z wszelkimi dokumentami, jakie mogą być potrzebne przy ustaleniu granic ich gruntów oraz dokumentami tożsamości.

Udział w tych czynnościach leży w interesie zawiadomionego podmiotu, a nieusprawiedliwione niewzięcie w nich udziału nie będzie stanowić przeszkody do ich przeprowadzenia.

W imieniu osób nieobecnych mogą występować odpowiednio upoważnieni pełnomocnicy.

W przypadku współwłasności, współużytkownia wieczystego, małżeńskiej wspólności ustawowej - uczestnikami postępowania są wszystkie strony.

GEODETA UPRAWNIONY


Marek Klugiewicz
Upr. zaw. Nr 17772

„HORYZONT” s.c.
D. Drzewiecki, M. Sajdak
ul. Skłodowskiej-Curie 2, 96-500 Sochaczew
NIP 837-181-74-49 REGON 362746331
Tel. 500 400 430, 502 370 204

Sochaczew, 04.03.2020r.

Sz.P.
Henryk Pastuszka
Jeżówka

ZAWIADOMIENIE

o następujących czynnościach geodezyjnych prowadzonych na drodze powiatowej nr 3828W

1. Ustalenie przebiegu granic pasa drogowego drogi powiatowej oznaczonej w ewidencji gruntów jako działki 11, 64 w obrębie Jeżówka, działka 109 w obrębie Wyczółki;
2. Przyjęcie granic nieruchomości pasa drogowego drogi powiatowej oznaczonej w ewidencji gruntów jako działki 11, 64 w obrębie Jeżówka, działka 109 w obrębie Wyczółki.

Na podstawie art. 73 ustawy z dnia 13 października 1998 roku „Przepisy wprowadzające ustawy reformujące administrację publiczną” (Dz. U. z 1998 r. nr 133 poz. 872), art. 32 ust. 1–4 ustawy z dnia 17 maja 1989 roku „Prawo geodezyjne i kartograficzne” (Dz. U. z 2020r., poz. 276 t.j.), § 6 ust. 4 i 5 rozporządzenia Rady Ministrów z 7 grudnia 2004 r. w sprawie sposobu i trybu dokonywania podziałów nieruchomości (Dz.U. Nr 268, poz. 2663) oraz zgłoszenia pracy geodezyjnej w Starostwie Powiatowym w Sochaczewie za nr GN.6640.493.2020

Zawiadamiam

w dniu 7 kwietnia 2020 roku, w godzinach: 11.00 – 15.00 w obecności geodety Marka Klugiewicza posiadającego uprawnienia nr 17772, wydane przez Głównego Geodetę Kraju w zakresie 2, o którym mowa w art. 43 pkt 2 ustawy z 17 maja 1989 r. – Prawo geodezyjne i kartograficzne (Dz. U. z 2020r. poz. 276 t.j.), będącego kierownikiem w/w prac geodezyjnych, w rozumieniu art. 11 wymienionej ustawy, prowadzone będą wyżej opisane czynności geodezyjne.

Miejszem spotkania będzie granica pasa drogi powiatowej 3828W z gruntami przyległymi będącymi Pana(i) – Państwa własnością (współwłasnością) oznaczonymi w ewidencji gruntów i budynków jako działka 16 położona w obrębie Jeżówka gmina Sochaczew.

Pouczenie:


Zawiadomieni właściciele (władający) gruntami proszeni są o przybycie w oznaczonym terminie z wszelkimi dokumentami, jakie mogą być potrzebne przy ustaleniu granic ich gruntów oraz dokumentami tożsamości.

Udział w tych czynnościach leży w interesie zawiadomionego podmiotu, a nieusprawiedliwione niewzięcie w nich udziału nie będzie stanowić przeszkody do ich przeprowadzenia.

W imieniu osób nieobecnych mogą występować odpowiednio upoważnieni pełnomocnicy.

W przypadku współwłasności, współużytkowania wieczystego, małżeńskiej wspólności ustawowej - uczestnikami postępowania są wszystkie strony.

GEODETA UPRAWNIONY


Marek Klugiewicz
Upr. zaw. Nr 17772

Klauzula Informacyjna:

Państwa dane osobowe posiadam w związku wykonywaniem pracy geodezyjnej na podstawie art. 11 Prawo Geodezyjne i Kartograficzne (Dz. U. z 2020r. poz. 276 t.j)

Odbiorcami danych mogą być: strony w postępowaniu ustalenia granic, strony uczestniczące w procesie wykonywania zleconej usługi, organy administracji samorządowej i publicznej, biuro rachunkowe prowadzące księgowość firmy „HORYZONT” s.c. D. DRZEWIECKI, M. SAJDAK.

Macie Państwo prawo do żądania od administratora dostępu do swoich danych osobowych, ich sprostowania, usunięcia lub ograniczenia przetwarzania (o prawie do przenoszenia danych, jeżeli przysługuje), a także prawo wniesienia skargi do organu nadzorczego.

W przypadku pytań dotyczących przetwarzania danych osobowych prosimy o kontakt pod adresem „HORYZONT” s.c. D. DRZEWIECKI, M. SAJDAK 96-500 Sochaczew, ul. Skłodowskiej – Curie 2, tel. 500 400 430.