

Usługi Geodezyjne
LEGEO
Sylwester Lech
tel. 517-66-78-74
Różanów 21 96 317 Guzów
NIP: 838-170-07-05 RI-GON 146661100

3. ...
Miej. dn.
05 MAR. 2020
Skierowano
dz **3310/2020**

P. dypl. S. Grelak. CN
05.03.2020

J. Moczkański
06.03.2020

Sochaczew, dnia 04.03.2020

Starostwo Powiatowe w Sochaczewie
ul. Marsz. J. Piłsudskiego 65
96-500 Sochaczew

Z uwagi na brak możliwości ustalenia spadkobierców i adresów właścicieli samoistnych nieruchomości położonej w obrębie geodezyjnym Glinki, Gmina Nowa Sucha, oznaczonej numerem ewidencyjnym działki 3 - na podstawie §38 ust. 4 Rozporządzenia Ministra Rozwoju Regionalnego i Budownictwa z dnia 29 marca 2001 r w sprawie ewidencji gruntów (DZ.U.Nr 38, poz.457 z późniejszymi zmianami) w związku z wykonywanym ustaleniem granic działki sąsiedniej o nr ewidencyjnym 4/1 położonej w obrębie geodezyjnym Glinki , Gmina Nowa Sucha (Identyfikator zgłoszenia prac GN.6640.3326.2019), wnoszę o zamieszczenie na stronach internetowych Biuletynu Informacji Publicznej oraz na tablicy ogłoszeń starostwa powiatowego przez okres co najmniej 14 dni informacji o których mowa w ust. 2 pkt 1-3 najpóźniej od dnia 15.03.2020 r.

Po okresie wywieszenia proszę o pisemną informację potwierdzającą zamieszczenie na stronach internetowych Biuletynu Informacji Publicznej oraz na tablicy ogłoszeń starostwa powiatowego przez okres co najmniej 14 dni informacji o których mowa w ust. 2 pkt 1-3 oraz w jakim terminie w celu dołączenia do operatu technicznego.


ZAŁĄCZNIKI:

- Zawiadomienie o czynnościach podjętych w celu ustalenia granic nieruchomości

GEODETA
inż. Sylwester Lech

Usługi Geodezyjne
„LE GEO”
Sylwester Lech
Różanów 21 96-317 Guzów
tel. 517-66-78-74

Różanów 04.03.2020



ZAWIADOMIENIE

O czynnościach wyznaczenia granic nieruchomości

Ustawa z dn. 17.05.1989 r.- Prawo geodezyjne i kartograficzne

Proszę Panią **Alicję Grabowską** (lub spadkobierców) o przybycie dnia 31.03.2020. o godzinie 08:00 na działkę 3 w miejscowości Glinki gmina Nowa Sucha. W tym terminie nastąpi wyznaczenie granic nieruchomości działki numer 4/1 we wsi Glinki gmina Nowa Sucha zgodnie ze zgłoszeniem pracy geodezyjnej KERG: GN.6640.3326.2019. Wyznaczenie granic nastąpi według stanu ewidencji gruntów i budynków, na podstawie operatów archiwalnych.

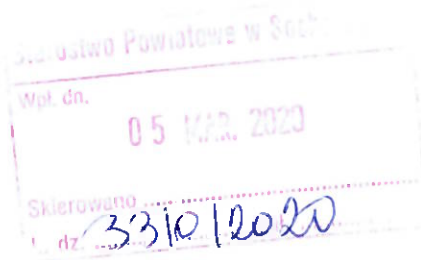
W związku z powyższym, jako posiadacza samoistnego nieruchomości sąsiednich, zapraszam do wzięcia udziału w opisanych czynnościach.

GEODETA WYKAWNIENY
mz. Łukasz P...
uprawnienie nr 19991

.....
podpis geodety

Zawiadomieni właściciele gruntów winni stawić się w oznaczonym terminie z dowodem osobistym oraz ze wszystkimi dokumentami, jakie mogą być przydatne przy ustaleniu granic ich gruntów. Udział w tych czynnościach leży w interesie podmiotu i niestawienie się stron nie wstrzymuje czynności geodety związanych z ustaleniem granic. W razie niemożności wzięcia udziału przy ustaleniu granic przez samego właściciela gruntu, w jego imieniu może występować zastępca, mający ku temu odpowiednie pełnomocnictwo. (Ustawa z dn. 17.05.1989 r.- Prawo geodezyjne i kartograficzne)

Usługi Geodezyjne
„LEGEO”
Sylwester Lech
Różanów 21 96-317 Guzów
tel. 517-66-78-74



Różanów 04.03.2020

ZAWIADOMIENIE

O czynnościach wyznaczenia granic nieruchomości

Ustawa z dn. 17.05.1989 r.- Prawo geodezyjne i kartograficzne

Proszę Pana **Wacława Płocińskiego** (lub spadkobierców) o przybycie dnia 31.03.2020.

o godzinie 08:00 na działkę 3 w miejscowości Glinki gmina Nowa Sucha. W tym terminie nastąpi wyznaczenie granic nieruchomości działki numer 4/1 we wsi Glinki gmina Nowa Sucha zgodnie ze zgłoszeniem pracy geodezyjnej KERG: GN.6640.3326.2019. Wyznaczenie granic nastąpi według stanu ewidencji gruntów i budynków, na podstawie operatów archiwalnych.

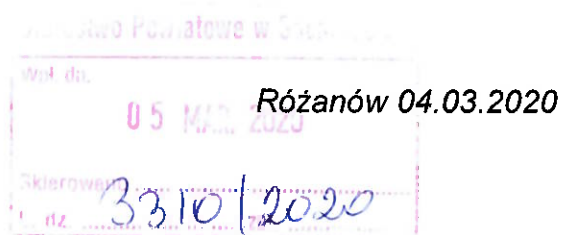
W związku z powyższym, jako posiadacza samoistnego nieruchomości sąsiednich, zapraszam do wzięcia udziału w opisanych czynnościach.

GEODETA UPRAWNIONY
do wykonywania czynności
uprawnienia geodezyjne nr 19991

.....
podpis geodety

Zawiadomieni właściciele gruntów winni stawić się w oznaczonym terminie z dowodem osobistym oraz ze wszystkimi dokumentami, jakie mogą być przydatne przy ustaleniu granic ich gruntów. Udział w tych czynnościach leży w interesie podmiotu i niestawienie się stron nie wstrzymuje czynności geodety związanych z ustaleniem granic. W razie niemożności wzięcia udziału przy ustaleniu granic przez samego właściciela gruntu, w jego imieniu może występować zastępca, mający ku temu odpowiednie pełnomocnictwo. (Ustawa z dn. 17.05.1989 r.- Prawo geodezyjne i kartograficzne)

Usługi Geodezyjne
„LEGEO”
Sylwester Lech
Różanów 21 96-317 Guzów
tel. 517-66-78-74



ZAWIADOMIENIE

O czynnościach wyznaczenia granic nieruchomości

Ustawa z dn. 17.05.1989 r.- Prawo geodezyjne i kartograficzne

Proszę Pana **Michała Płocińskiego** (lub spadkobierców) o przybycie dnia 31.03.2020.

o godzinie 08:00 na działkę 3 w miejscowości Glinki gmina Nowa Sucha. W tym terminie nastąpi wyznaczenie granic nieruchomości działki numer 4/1 we wsi Glinki gmina Nowa Sucha zgodnie ze zgłoszeniem pracy geodezyjnej KERG: GN.6640.3326.2019. Wyznaczenie granic nastąpi według stanu ewidencji gruntów i budynków, na podstawie operatów archiwalnych.

W związku z powyższym, jako posiadacza samoistnego nieruchomości sąsiednich, zapraszam do wzięcia udziału w opisanych czynnościach.

GEODETA UPRAWNIENY
im. Łukasz...
uprawnienia geodezyjne nr 15991

.....
podpis geodety

Zawiadomieni właściciele gruntów winni stawić się w oznaczonym terminie z dowodem osobistym oraz ze wszystkimi dokumentami, jakie mogą być przydatne przy ustaleniu granic ich gruntów. Udział w tych czynnościach leży w interesie podmiotu i niestawienie się stron nie wstrzymuje czynności geodety związanych z ustaleniem granic. W razie niemożności wzięcia udziału przy ustaleniu granic przez samego właściciela gruntu, w jego imieniu może występować zastępca, mający ku temu odpowiednie pełnomocnictwo. (Ustawa z dn. 17.05.1989 r.- Prawo geodezyjne i kartograficzne)