

A. Woźniak *Ciel*  
02.02.2021

① P. D. S. Grzebo. k. GN (BIP)  
② P. K. Falmak. OR (WYKŁADZ)  
29.01.2021

**INWAR**  
Robert Janiszewski  
96-500 Sochaczew, ul. 1 Maja 18  
tel. 509-044-101 NIP 837-123-11-23  
REGON 142882665

Starostwo Powiatowe w Sochaczewie

Sochaczew 27.01.2021r.

Wpł. dn.

27 STY. 2021

Skierowano

*[Signature]*  
Starostwo Powiatowe w Sochaczewie  
ul. Marsz. J. Piłsudskiego 65  
96-500 Sochaczew

Na podstawie § 38 ust. 4 Rozporządzenia Ministra Regionalnego i Budownictwa z dnia 29 marca 2001 r. w sprawie ewidencji gruntów (DZ. U. Nr 38, poz 457 z późniejszymi zmianami) w związku z wykonywanym mapy do zasiedzenia działki numer 114 położonej w obrębie Lubiejew, Gmina Sochaczew wnoszę o umieszczenie na stronach internetowych Biuletynu Informacji Publicznej oraz na tablicy ogłoszeń Starostwa Powiatowego przez okres 14 dni informacji o których nowa w ust 2 pkt 1-3 najpóźniej od dnia 08.02.2021r. Wykorzystano wszystkie inne możliwości ustalenia adresu właścicieli nieruchomości nr ewid. działki: 114, 120, 94.

Po okresie wywieszenia proszę o pisemne informację potwierdzającą zamieszczenie na stronach internetowych Biuletynu Informacji Publicznej oraz na tablicy ogłoszeń starostwa powiatowego przez okres co najmniej 14 dni informacja o której mowa w ust. 2 pkt 1-3 oraz w jakim terminie w celu dołączenia do operatu technicznego.

Załącznik:


1. Zawiadomienie o czynnościach podjętych w celu ustalenia przebiegu granic działek ewidencyjnych (3szt)

OFICJALNA UPRAWNIENY

*[Signature]*  
mgr inż. Robert Janiszewski  
159945  
ul. 1 Maja 18 Sochaczew

**INWAR**  
Robert Janiszewski  
96-500 Sochaczew, ul. 1 Maja 18  
tel.509-044-101

Sochaczew 27.01.2021r.



## ZAWIADOMIENIE

Proszę Pana Franciszka Arandzikowskiego o przybycie w dniu 04.03.2021 na godzinę 12.00 na działkę numer 94 położoną w obrębie Lubiejew, Gmina. Sochaczew, będącą w Pana posiadaniu.


Obecność Pana wskazana jest celem sporządzenia protokołu ustalenia granic działki 114 (działka sąsiadująca z działką 94) położonej w obrębie Lubiejew, Gmina Sochaczew, będącą przedmiotem opracowania mapy do zasiedzenia.

Zawiadomieni właściciele (władający) gruntami proszeni są o przybycie w wyznaczonym terminie z wszelkimi dokumentami, jakie mogą być potrzebne przy przyjmowaniu granic ich gruntów, oraz z dokumentami tożsamości.

W imieniu osób nieobecnych mogą występować odpowiednio upoważnieni pełnomocnicy.


Niestawienie się stron nie wstrzymuje czynności geodety związanych z ustaleniem granic.

(Zgodnie z Art. 11 ustawy z dnia 17 maja 1989 r. Prawo geodezyjne i kartograficzne (Dz. U.z 2010r. Nr 193, poz. 163 z późn. zm., §38 Roz. Ministra Administracji i Cyfryzacji z dnia 29 listopada 2013r zmieniającego rozporządzenie w sprawie ewidencji gruntów i budynków – tekst jednolity Dz. U. 2013 poz 1551 oraz zgłoszenia pracy geodezyjnej numer GN. 6640.209.2021)

  
GEODETA UPRAWNIONY  
KRZYSZTOF FELIKS BOGUCKI  
Nr uprawnień zaw. 10357  
96-500 SOCHACZEW  
ul. Gawłowska 78

**INWAR**  
Robert Janiszewski  
96-500 Sochaczew, ul. 1 Maja 18  
tel.509-044-101

Sochaczew 27.01.2021r.



## ZAWIADOMIENIE

Proszę Państwa: Stanisława Bogiela, Irenę Kruczkowską, Annę Miroszewską, Kazimierza Zachorskiego, Stefana Zachorskiego o przybycie w dniu 04.03.2021 na godzinę 12.00 na działkę numer 114 położoną w obrębie Lubiejew, Gmina. Sochaczew, będącą w Państwa posiadaniu.


Obecność Państwa wskazana jest celem sporządzenia protokołu ustalenia granic działki 114 położonej w obrębie Lubiejew, Gmina Sochaczew, będącą przedmiotem opracowania mapy do zasiedzenia.

Zawiadomieni właściciele (władający) gruntami proszeni są o przybycie w wyznaczonym terminie z wszelkimi dokumentami, jakie mogą być potrzebne przy przyjmowaniu granic ich gruntów, oraz z dokumentami tożsamości.

W imieniu osób nieobecnych mogą występować odpowiednio upoważnieni pełnomocnicy.


Niestawienie się stron nie wstrzymuje czynności geodety związanych z ustaleniem granic.

(Zgodnie z Art. 11 ustawy z dnia 17 maja 1989 r. Prawo geodezyjne i kartograficzne ( Dz. U.z 2010r. Nr 193, poz. 163 z późn. zm., §38 Roz. Ministra Administracji i Cyfryzacji z dnia 29 listopada 2013r zmieniającego rozporządzenie w sprawie ewidencji gruntów i budynków – tekst jednolity Dz. U. 2013 poz 1551 oraz zgłoszenia pracy geodezyjnej numer GN. 6640.209.2021)

  
GEODETA UPRAWNIONY  
KRZYSZTOF FELIKS BOGIICKI  
Nr uprawnień zaw. 10007  
96-500 SOCHACZEW  
ul. Gawłowska 78 ✓

**INWAR**  
Robert Janiszewski  
96-500 Sochaczew, ul. 1 Maja 18  
tel. 509-044-101

Sochaczew 27.01.2021r.



## ZAWIADOMIENIE

Proszę Panów: Jana Bugaj, Zdzisława Caradynia, Władysława Goreckiego, Stanisława Kołodziejkiego o przybycie w dniu 04.03.2021 na godzinę 12.00 na działkę numer 120 położoną w obrębie Lubiejew, Gmina. Sochaczew, będącą w Panów posiadaniu.


Obecność Panów wskazana jest celem sporządzenia protokołu ustalenia granic działki 114 (działka sąsiadująca z działką 120) położonej w obrębie Lubiejew, Gmina Sochaczew, będącą przedmiotem opracowania mapy do zasiedzenia.

Zawiadomieni właściciele (władający) gruntami proszeni są o przybycie w wyznaczonym terminie z wszelkimi dokumentami, jakie mogą być potrzebne przy przyjmowaniu granic ich gruntów, oraz z dokumentami tożsamości.

W imieniu osób nieobecnych mogą występować odpowiednio upoważnieni pełnomocnicy.

Niestawienie się stron nie wstrzymuje czynności geodety związanych z ustaleniem granic.

(Zgodnie z Art. 11 ustawy z dnia 17 maja 1989 r. Prawo geodezyjne i kartograficzne (Dz. U.z 2010r. Nr 193, poz. 163 z późn. zm., §38 Roz. Ministra Administracji i Cyfryzacji z dnia 29 listopada 2013r zmieniającego rozporządzenie w sprawie ewidencji gruntów i budynków – tekst jednolity Dz. U. 2013 poz 1551 oraz zgłoszenia pracy geodezyjnej numer GN. 6640.209.2021)

  
GEODETA UPRAWNIONY  
KRZYSZTOF FELIKS BOGUCKI  
Nr uprawnień: z aw. 10057  
96-500 SOCHACZEW  
ul. Głuchowska 78

Państwa dane osobowe posiadamy w związku z wykonywaniem pracy geodezyjnej na podstawie art. 11 Prawo Geodezyjne i Kartograficzne (Dz.U. Z 2019 poz 725t.j)

Odbiorcami danych mogą być: strony w postępowania ustalenia granic, strony uczestniczące w procesie wykonywanej usługi, organy administracji samorządowej i publicznej, biuro rachunkowe prowadzone księgowość firmy **INWAR Robert Janiszewski**

Macie Państwo prawo do żądania od administratora dostępu do swoich danych osobowych , ich sprostowania usunięcia lub ograniczenia przetwarzania (o prawie do przenoszenia danych, jeżeli przysługuje), a także o prawie wniesienia skargi do organu nadzorczego.

W przypadku pytań dotyczących przetwarzania danych osobowych prosimy o kontakt pod adresem: **INWAR Robert Janiszewski, ul. 1 Maja 18, 96-500 Sochaczew, tel. 509-044-101.**

GEODETA UPRAWNIENY

mgr inż. Robert Janiszewski  
Świadectwo nr 12413  
Wydział Geodezji i Inżynierii Geodezyjnej Krajowej

