

Sochaczew dn. 15.04.2020

P. Dyr. S. Grzelok, GN
21.04.2020
M. Mroczkowski
22.04.2020

Starosta Sochaczewski
Ul. Piłsudskiego 65
96-500 Sochaczew

Wniosek

Na podstawie art. 73 ustawy z dnia 13 października 1998 roku „ Przepisy wprowadzające ustawy reformujące administrację publiczną ” (Dz. U. Z 1998 r. Nr 133 poz 872), art. 32 ust. 1-4 ustawy z dnia 17 maja 1989 roku „ Prawo geodezyjne i kartograficzne ” (Dz. U. z 2020r., poz. 276 t.j.), § 6 ust. 4 i 5 rozporządzenia Rady Ministrów z 7 grudnia 2004 r. W sprawie sposobu i trybu dokonywania podziałów nieruchomości (Dz. U. Nr 268, poz. 2663) oraz zgłoszenia pracy geodezyjnej w Starostwie Powiatowym w Sochaczewie za nr GN.6640.598.2020 , § 38 ust. 4 rozporządzenia w sprawie ewidencji gruntów i budynków (Dz. U. z 2019 r. poz. 393 t.j.) zwracam się z prośbą o zamieszczenie na stronach internetowych Biuletynu Informacji Publicznej oraz tablicy ogłoszeń Starostwa Powiatowego na okres 144 dni informacji o ustaleniu granic działki pasa drogowego dz nr 430 (ul. Brukowa) położonej w Chodakowie miasto Sochaczew z działkami przyległymi min. dz o nr 424/3.

Z poważaniem

GEODETA
MB
inż. Michał Bednarski
tel. kom. 501 590 605

Stefan Kowalewski

.....
(nadawca)

ZAWIADOMIENIE
o czynnościach wyznaczenia punktów granicznych nieruchomości

Działając na podstawie zlecenia właściciela(i), użytkownika nieruchomości położonej w Chodakowie dotyczy ulicy Brukowej, zawiadamiam Pana (Panią) w/w....., że w dniu 19.05.2020 o godz. 10.00 w Chodakowie na ulicy Brukowej nastąpi wyznaczenie punktów granicznych nieruchomości oznaczonej(ych) w ewidencji gruntów i budynków jako działka(i) nr 424/3 z działką 430
W związku z powyższym jako zainteresowanych, zapraszam do wzięcia udziału w opisanych czynnościach.

GEODETA
MB
inż. Michał Bodnarski
tel. kom. 501 360 805

.....
15.04.2020

(podpis i data)

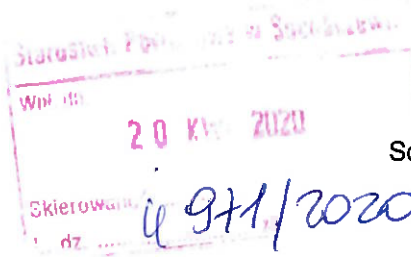
POUCZENIE

Zawiadomieni właściciele (władający) gruntami proszeni są o przybycie w oznaczonym terminie z wszelkimi dokumentami, jakie mogą być potrzebne w przyjmowaniu granic i ich gruntów oraz dokumentami tożsamości.

W imieniu osób nieobecnych mogą występować odpowiednio upoważnieni pełnomocnicy.

W przypadku współwłasności, współużytkowania wieczystego, małżeńskiej wspólności ustawowej – uczestnikami postępowania są wszystkie strony.

Zgodnie z art. 39 ust. 3 i art. 32 ust. 3 ustawy z dnia 17 maja 1989 r. Prawo geodezyjne i kartograficzne (Dz. U. Nr 30, poz. 163 z późn. zm.) nie usprawiedliwione niestawiennictwo stron nie wstrzymuje czynności geodety.



Sochaczew dn.15.04.2020

Starosta Sochaczewski
Ul.Piłsudskiego 65
96-500 Sochaczew

Wniosek

Na podstawie art. 73 ustawy z dnia 13 października 1998 roku „ Przepisy wprowadzające ustawy reformujące administrację publiczną ” (Dz. U. Z 1998 r. Nr 133 poz 872),art.32 ust.1-4 ustawy z dnia 17 maja 1989 roku „ Prawo geodezyjne i kartograficzne „ (Dz.U. z 2020r., poz.276 t.j.),§6 ust. 4 i 5 rozporządzenia Rady Ministrów z 7 grudnia 2004 r. W sprawie sposobu i trybu dokonywania podziałów nieruchomości (Dz.U. Nr 268,poz.2663) oraz zgłoszenia pracy geodezyjnej w Starostwie Powiatowym w Sochaczewie za nr GN.6640.596.2020 ,§38 ust.4 rozporządzenia w sprawie ewidencji gruntów i budynków (Dz.U. z 2019 r.poz.393 t.j.) zwracam się z prośbą o zamieszczenie na stronach internetowych Biuletynu Informacji Publicznej oraz tablicy ogłoszeń Starostwa Powiatowego na okres 144 dni informacji o ustaleniu granic działki pasa drogowego dz nr 125 (ul.Boryszewska) położonej w Malesinie miasto Sochaczew z działkami przyległymi min. dz o nr 508.

Z poważaniem

GEODETA

inż. Michał Bednarski
tel. kom. 501 590 605

Usługi Geodezyjne
„GEODEZJA”
inż. Michał Bednarski
96-500 Sochaczew, ul. Władysława Reymonta 28
NIP 837-1532273, REGON 146751894
tel. (46) 895-50-63, kom. 501-590-605

(nadawca)

Miroslaw Plichta
Złota 17
(adresat)

ZAWIADOMIENIE

o czynnościach wyznaczenia punktów granicznych nieruchomości

Działając na podstawie zlecenia właściciela(i), użytkownika nieruchomości położonej w Malesinie dotyczy ulicy Boryszewskiej, zawiadamiam Pana (Panią) w/w....., że w dniu 26.05.2020 o godz. 10.00 w Malesinie na ulicy Boryszewskiej nastąpi wyznaczenie punktów granicznych nieruchomości oznaczonej(ych) w ewidencji gruntów i budynków jako działka(i) nr 125 z działką 508
W związku z powyższym jako zainteresowanych, zapraszam do wzięcia udziału w opisanych czynnościach.

GEODEZJA

inż. Michał Bednarski
tel. kom. 501 590 605

15.04.2020

(podpis i data)


POUCZENIE

Zawiadomieni właściciele (władający) gruntami proszeni są o przybycie w oznaczonym terminie z wszelkimi dokumentami, jakie mogą być potrzebne w przyjmowaniu granic i ich gruntów oraz dokumentami tożsamości.

W imieniu osób nieobecnych mogą występować odpowiednio upoważnieni pełnomocnicy.

W przypadku współwłasności, współużytkowania wieczystego, małżeńskiej wspólności ustawowej – uczestnikami postępowania są wszystkie strony.

Zgodnie z art. 39 ust. 3 i art. 32 ust. 3 ustawy z dnia 17 maja 1989 r. Prawo geodezyjne i kartograficzne (Dz. U. Nr 30, poz. 163 z późn. zm.) nie usprawiedliwione niestawiennictwo stron nie wstrzymuje czynności geodety.



Starosta Sochaczewski
Ul.Piłsudskiego 65
96-500 Sochaczew

Wniosek

Na podstawie art. 73 ustawy z dnia 13 października 1998 roku „ Przepisy wprowadzające ustawy reformujące administrację publiczną ” (Dz. U. Z 1998 r. Nr 133 poz 872),art.32 ust.1-4 ustawy z dnia 17 maja 1989 roku „ Prawo geodezyjne i kartograficzne „ (Dz.U. z 2020r., poz.276 t.j.),§6 ust. 4 i 5 rozporządzenia Rady Ministrów z 7 grudnia 2004 r. W sprawie sposobu i trybu dokonywania podziałów nieruchomości (Dz.U. Nr 268,poz.2663) oraz zgłoszenia pracy geodezyjnej w Starostwie Powiatowym w Sochaczewie za nr GN.6640.601.2020 ,§38 ust.4 rozporządzenia w sprawie ewidencji gruntów i budynków (Dz.U. z 2019 r.poz.393 t.j.) zwracam się z prośbą o zamieszczenie na stronach internetowych Biuletynu Informacji Publicznej oraz tablicy ogłoszeń Starostwa Powiatowego na okres 144 dni informacji o ustaleniu granic działki pasa drogowego tj dz nr 296 położonej w wsi Teresin Gaj z działkami przyległymi o nr 40/1,33,24 położonymi w wsi Elżbietów gm.Teresin.

Z poważaniem

GEODETA

inż. Michał Bednarski
tel. kom. 501 590 605


Usługi Geodezyjne
„GEODEZJA”
inż. Michał Bednarski
96-500 Sochaczew, ul. Władysława Reymonta 28
NIP 837-1532273, REGON 146751894
tel. (46) 895-50-63, kom. 501-590-606

(nadawca)

Krzysztof Śliski
96-515 Teresin
Elzbietów brak numeru
(adresat)

ZAWIADOMIENIE
o czynnościach wyznaczenia punktów granicznych nieruchomości

Działając na podstawie zlecenia właściciela, użytkownika nieruchomości położonej w Teresin Gaj, dotyczy drogi dz ew 296, zawiadamiam Pana (Panią)..... w/w., że w dniu 22.05.2020 o godz. 10.00 w wsii Teresin Gaj nastąpi wyznaczenie punktów granicznych nieruchomości oznaczonej(ych) w ewidencji gruntów i budynków jako działka(i) nr 296 z dz nr 24. W związku z powyższym jako zainteresowanych, zapraszam do wzięcia udziału w opisanych czynnościach.

GEODETA

inż. Michał Bednarski
tel. kom. 501 590.605 15.04.2020
(podpis i data)

POUCZENIE

Zawiadomieni właściciele (władający) gruntami proszeni są o przybycie w oznaczonym terminie z wszelkimi dokumentami, jakie mogą być potrzebne w przyjmowaniu granic i ich gruntów oraz dokumentami tożsamości.

W imieniu osób nieobecnych mogą występować odpowiednio upoważnieni pełnomocnicy.

W przypadku współwłasności, współużytkowania wieczystego, małżeńskiej wspólności ustawowej – uczestnikami postępowania są wszystkie strony.

Zgodnie z art. 39 ust. 3 i art. 32 ust. 3 ustawy z dnia 17 maja 1989 r. Prawo geodezyjne i kartograficzne (Dz. U. Nr 30, poz. 163 z późn. zm.) nie usprawiedliwione niestawiennictwo stron nie wstrzymuje czynności geodety.

Usługi Geodezyjne
„GEODEZJA”
inż. Michał Bednarski
96-500 Sochaczew, ul. Władysława Reymonta 28
NIP 837-1532273, REGON 146751894
tel. (46) 895-50-63, kom. 501-590-605

(nadawca)

Jan Materski
96-515 Teresin
Elżbietów b.n.

(adresat)

ZAWIADOMIENIE
o czynnościach ustalenia granic nieruchomości

Działając na podstawie zlecenia właściciela, użytkownika nieruchomości położonej we wsi Teresin Gaj dotyczy drogi dz ew nr 296, w związku z jej opracowaniem prawnym, zawiadamiam Pana (Panią) w/w, że w dniu 22.05.2020 r. o godz. 10.20 we wsi Teresin Gaj nastąpi ustalenie granic nieruchomości oznaczonej(ych) w ewidencji gruntów i budynków jako działka(i) nr 296 z dz nr 33 (w. Elżbietów)
W związku z powyższym jako zainteresowanych, zapraszam do wzięcia udziału w opisanych czynnościach.

GEODETA

MB
inż. Michał Bednarski 15.04.2020 r.
tel. kom. 501 590 605
(podpis i data)

POUCZENIE

Zawiadomieni właściciele (władający) gruntami proszeni są o przybycie w oznaczonym terminie z wszelkimi dokumentami, jakie mogą być potrzebne w przyjmowaniu granic i ich gruntów oraz dokumentami tożsamości.

W imieniu osób nieobecnych mogą występować odpowiednio upoważnieni pełnomocnicy.

W przypadku współwłasności, współużytkowania wieczystego, małżeńskiej wspólności ustawowej – uczestnikami postępowania są wszystkie strony.

Zgodnie z art. 39 ust. 3 i art. 32 ust. 3 ustawy z dnia 17 maja 1989 r. Prawo geodezyjne i kartograficzne (Dz. U. Nr 30, poz. 163 z późn. zm.) nie usprawiedliwione niestawiennictwo stron nie wstrzymuje czynności geodety.

15.04.2020
(podpis i data)

Usługi Geodezyjne
„GEODEZJA”
inż. Michał Bednarski
96-500 Sochaczew, ul. Władysława Reymonta 28
NIP 837-1532273, REGON 146751894
tel. (46) 998-80-83, kom. 601-890-808

(nadawca)

Wojciech Czajewski

(adresat)

ZAWIADOMIENIE

o czynnościach wyznaczenia punktów granicznych nieruchomości

Działając na podstawie zlecenia właściciela, użytkownika nieruchomości położonej w Teresin Gaj, dotyczy *drogi dz ew 296*, zawiadamiam Pana (Panią) w/w, że w dniu *22.05.2020* o godz. *10.20* w wsi *Teresin Gaj* nastąpi wyznaczenie punktów granicznych nieruchomości oznaczonej(ych) w ewidencji gruntów i budynków jako działka(i) nr *296 z działką nr 40/1*.
W związku z powyższym jako zainteresowanych, zapraszam do wzięcia udziału w opisanych czynnościach.

GEODETA

MB
inż. Michał Bednarski
tel. kom. 501 590 605

15.04.2020
(podpis i data)

POUCZENIE

Zawiadomieni właściciele (władający) gruntami proszeni są o przybycie w oznaczonym terminie z wszelkimi dokumentami, jakie mogą być potrzebne w przyjmowaniu granic i ich gruntów oraz dokumentami tożsamości.

W imieniu osób nieobecnych mogą występować odpowiednio upoważnieni pełnomocnicy.

W przypadku współwłasności, współużytkowania wieczystego, małżeńskiej wspólności ustawowej – uczestnikami postępowania są wszystkie strony.

Zgodnie z art. 39 ust. 3 i art. 32 ust. 3 ustawy z dnia 17 maja 1989 r. Prawo geodezyjne i kartograficzne (Dz. U. Nr 30, poz. 163 z późn. zm.) nie usprawiedliwione niestawiennictwo stron nie wstrzymuje czynności geodety.